

Tegnforklaring

Reguleringsplan PBL 2008

§12-5. Nr. 1 - Bebyggelse og anlegg

- BKT Øvrige kommunaltekniske anlegg

§12-5. Nr. 2 - Samferdselsanlegg og teknisk infrastruktur

- SV Veg
- SGS Gang-/sykkelveg
- SVT Annen veggrunn - tekniske anlegg
- SVG Annen veggrunn - grøntareal
- STJ Trase for jernbane

§12-5. Nr. 5 - Landbruks-, natur- og friluftsmål samt reindrift

- L LNFRAreal for nødvendige tiltak for landbruk og reindrift og gårdstilknyttet næringsvirksomhet basert på gårdens ressursgrunnlag

§12-5. Nr. 6 - Bruk og vern av sjø og vassdrag med tilhørende strandsone

- V Bruk og vern av sjø og vassdrag med tilhørende strandsone

§12-6 - Hensynssoner

- H190 Andre sikringssoner
- H370 Ras- og skredfare

§12-7 - Bestemmelseområder

- #001-099 Utforming rundt tunnel/bru
- #200-299 Deponi
- #300-399 Midlertidig bygge- og anleggsområde

Linjesymbol

- RpGrense
- RpFormålGrense
- RpBestemmelseGrense
- Bebyggelse som forutsettes fjernet
- Bru
- Tunnel
- RpSikringGrense
- RpFareGrense
- RpAngittHensynGrense
- PblMidlByggAnleggGrense

Punktsymboler

- Avkjørsel - både inn og utkjøring

Illustrasjonslinjer

- Eksisterende eiendomsgrænse
- Skråningsutslag

Kartopplysninger

Kilde for basiskart: Geodata AS
 Ekvidistans: 5m
 Dato for basiskart: 10.07.2018
 Kartmålestokk: 1:6000m (A1)
 Koordinatsystem: EUREF89,NTM10
 Høydegrunnlag: NN2000

Revisjon	Saksnr.	Sign.

Detaljregulering
E6 Storhove - Øyer
Alternativ C0

Saksbehandling iht. plan- og bygningsloven

Dato	Saksnr.	Sign.

Kommunestyret sitt vedtak

2. gangs behandling

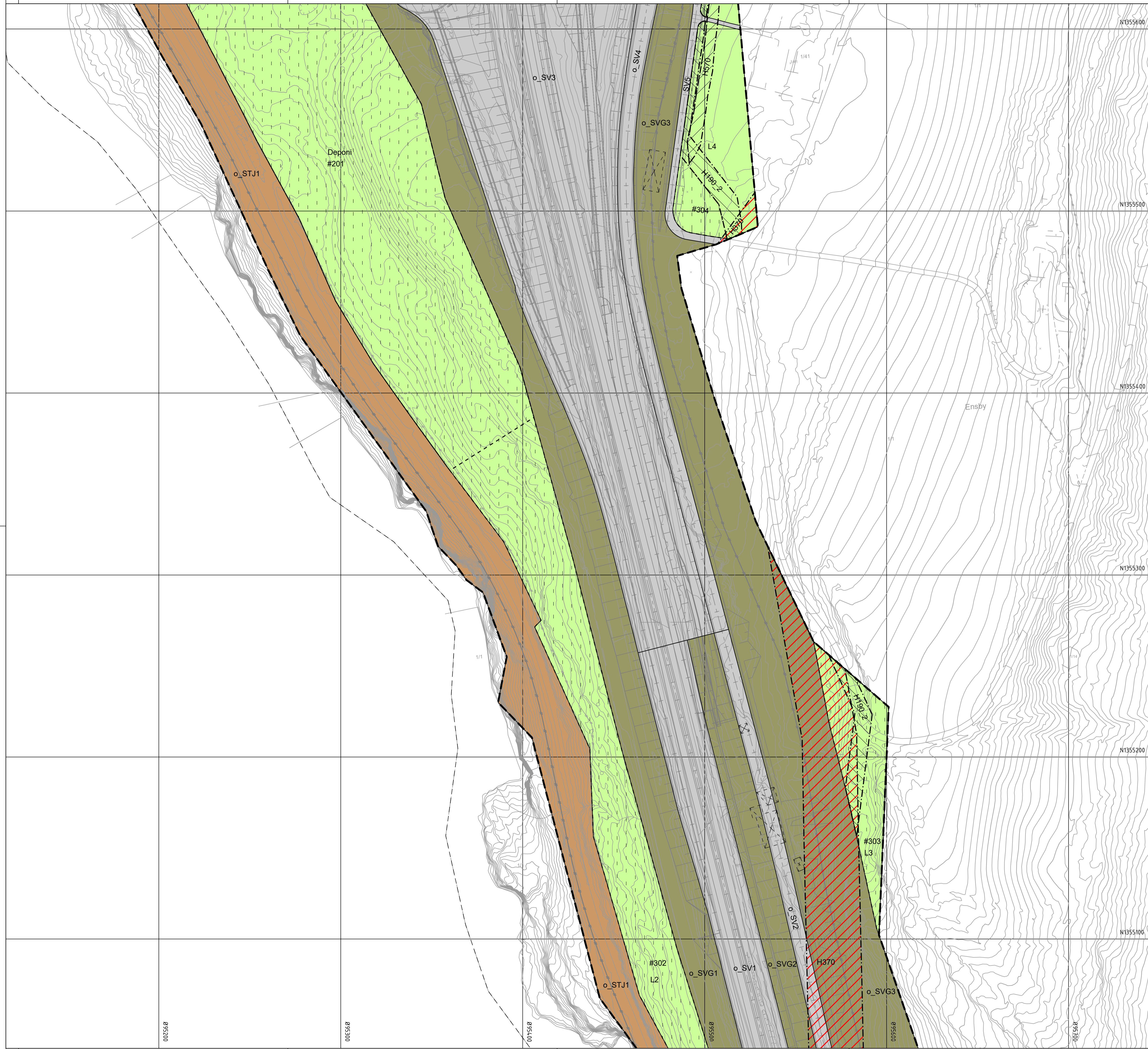
Offentlig ettersyn fra.....til.....

1.gangs behandling

Kunngjøring av oppstart av planarbeid

Dato	Utarbeidet av	Tegningsnummer
28.02.2019	18/2465-11	
16.08.2019		

Øyer kommune **R01-08**



Tegnforklaring

- Reguleringsplan PBL 2008**
- §12-5. Nr. 1 - Bebyggelse og anlegg**
 - BKT Øvrige kommunaltekniske anlegg
 - §12-5. Nr. 2 - Samferdselsanlegg og teknisk infrastruktur**
 - SV Veg
 - SGS Gang-/sykkelveg
 - SVT Annen veggrunn - tekniske anlegg
 - SVG Annen veggrunn - grøntareal
 - STJ Trasé for jernbane
 - §12-5. Nr. 5 - Landbruks-, natur- og friluftsmål samt reindrift**
 - L LNFR areal for nødvendige tiltak for landbruk og reindrift og gårdstilknyttet næringsvirksomhet basert på gårdens ressursgrunnlag
 - §12-5. Nr. 6 - Bruk og vern av sjø og vassdrag med tilhørende strandsone**
 - V Bruk og vern av sjø og vassdrag med tilhørende strandsone
 - §12-6 - Hensynssoner**
 - H190 Andre sikringssoner
 - H370 Ras- og skredfare

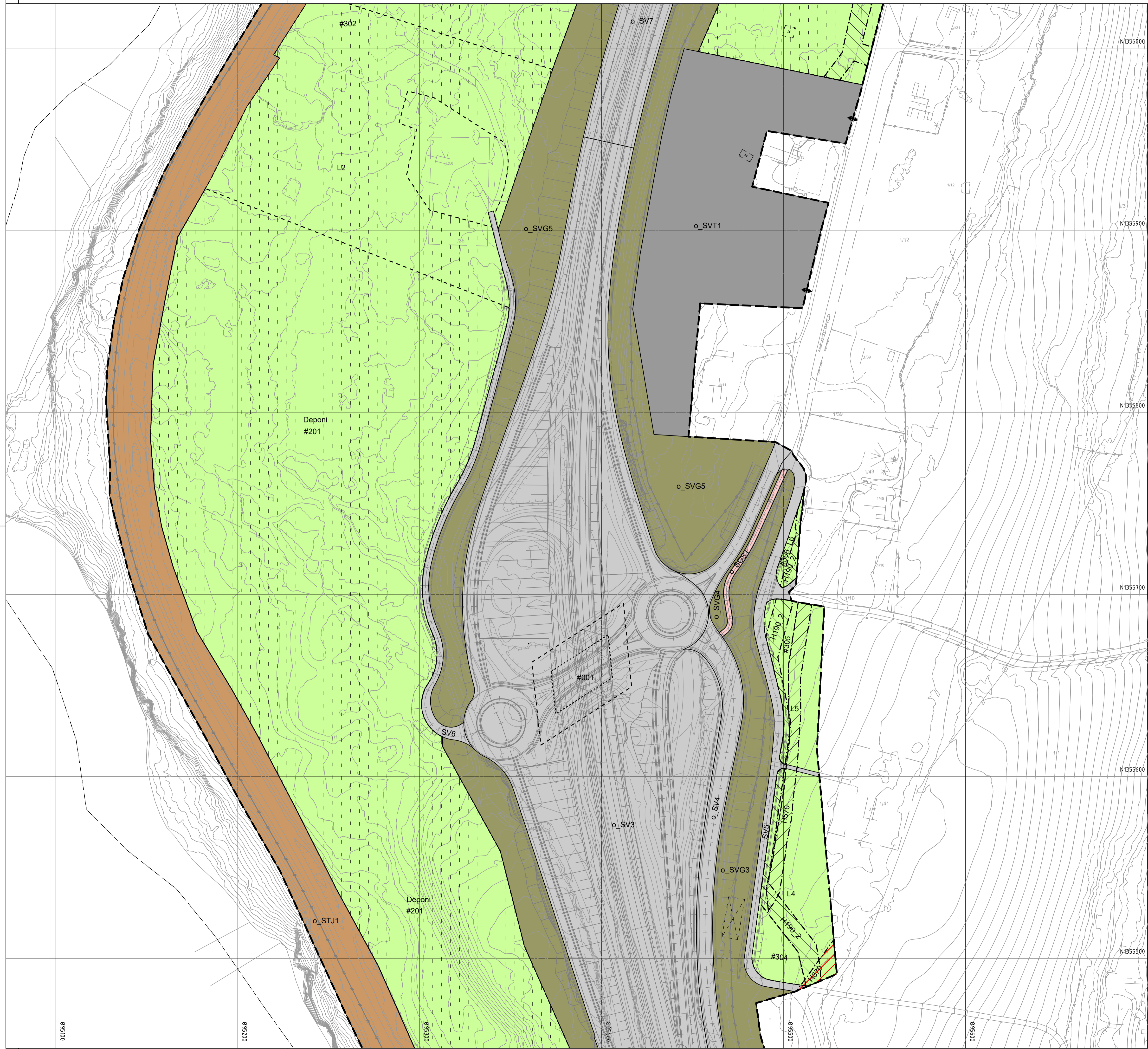
- H370 Høyspenningsanlegg (inkl høyspentkabler)
- H570 Bevaring kulturmiljø
- §12-7 - Bestemmelseområder**
 - #001-099 Utforming rundt tunnel/bru
 - #200-299 Deponi
 - #300-399 Midlertidig bygge- og anleggsområde
- Linjesymbol**
 - RpGrense
 - RpFormålGrense
 - RpBestemmelseGrense
 - Bebyggelse som forutsettes fjernet
 - Bru
 - Tunnel
 - RpSikringGrense
 - RpFareGrense
 - RpAngittHensynGrense
 - PblMidlByggAnleggGrense
- Punktsymboler**
 - Avkjørsel - både inn og utkjøring
- Illustrasjonslinjer**
 - Eksisterende eiendomsgrænse
 - Skråningsutslag

Kartopplysninger

Kilde for basiskart: Geodata AS	Ekvidistanse: 1m
Dato for basiskart: 10.07.2018	Kartmålestokk: 1:1000m (A1)
Koordinatsystem: EUREF89,NTM10	0 25 50m
Høydegrunnlag: NN2000	
Revisjon	Saksnr. Sign.

Detaljregulering E6 Storhove - Øyer Alternativ C0	PlanID: 201809 Kartgrunnlag: FKJB-B Kartreferanse: EUREF89,NTM10 Høydegrunnlag: NN2000
Saksbehandling iht. plan- og bygningsloven	Dato Saksnr. Sign.
Kommunestyret sitt vedtak	
2. gangs behandling	
Offentlig ettersyn fra.....til.....	
1.gangs behandling	
Kunngjøring av oppstart av planarbeid	28.02.2019 182465-11
	Dato 16.08.2019 Utarbeidet av Tegningsnummer
Øyer kommune	NyeVeier COWI R02

Vertikalnivå 1 - Under grunnen
Målestokk: 1:500 (A1)



Tegnforklaring

Reguleringsplan PBL 2008

§12-5. Nr. 1 - Bebyggelse og anlegg

BKT Øvrige kommunaltekniske anlegg

§12-5. Nr. 2 - Samferdselsanlegg og teknisk infrastruktur

SV Veg

SGS Gang-/sykkelveg

SVT Annen veggrunn - tekniske anlegg

SVG Annen veggrunn - grøntareal

STJ Trasé for jernbane

§12-5. Nr. 5 - Landbruks-, natur- og friluftsmål samt reindrift

L LNFR areal for nødvendige tiltak for landbruk og reindrift og gårdstilknyttet næringsvirksomhet basert på gårdens ressursgrunnlag

V Bruk og vern av sjø og vassdrag med tilhørende strandsone

§12-5. Nr. 6 - Bruk og vern av sjø og vassdrag med tilhørende strandsone

H190 Andre sikringssoner

H370 Ras- og skredfare

§12-6 - Hensynssoner

H190 Andre sikringssoner

H370 Ras- og skredfare

H370 Høyspenningsanlegg (inkl høyspentkabler)

H570 Bevaring kulturmiljø

§12-7 - Bestemmelseområder

#001-099 Utforming rundt tunnel/bru

#200-299 Deponi

#300-399 Midlertidig bygge- og anleggsområde

Linjesymbol

RpGrense

RpFormålGrense

RpBestemmelseGrense

Bebyggelse som forutsettes fjernet

Bru

Tunnel

RpSikringGrense

RpFareGrense

RpAngittHensynGrense

PblMidlByggAnleggGrense

Punktsymboler

Avkjørsel - både inn og utkjøring

Illustrasjonslinjer

Eksisterende eiendomsgrænse

Skråningsutslag

Kartopplysninger

Kilde for basiskart: Geodata AS

Dato for basiskart: 10.07.2018

Koordinatsystem: EUREF89,NTM10

Høydegrunnlag: NN2000

Revisjon

Ekvidistanse: 1m
Kartmålestokk: 1:1000m (A1)
0 25 50m

Detailregulering
E6 Storhove - Øyer
Alternativ C0

PlanID: 201809
Kartgrunnlag: FK13-B
Kartreferanse: EUREF89,NTM10
Høydegrunnlag: NN2000

Saksbehandling iht. plan- og bygningsloven

2. gangs behandling

Offentlig ettersyn fra.....til.....

1.gangs behandling

Kunngjøring av oppstart av planarbeid

Dato

Saksnr.

Sign.

28.02.2019

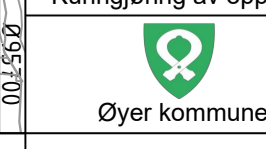
182465-11

Dato

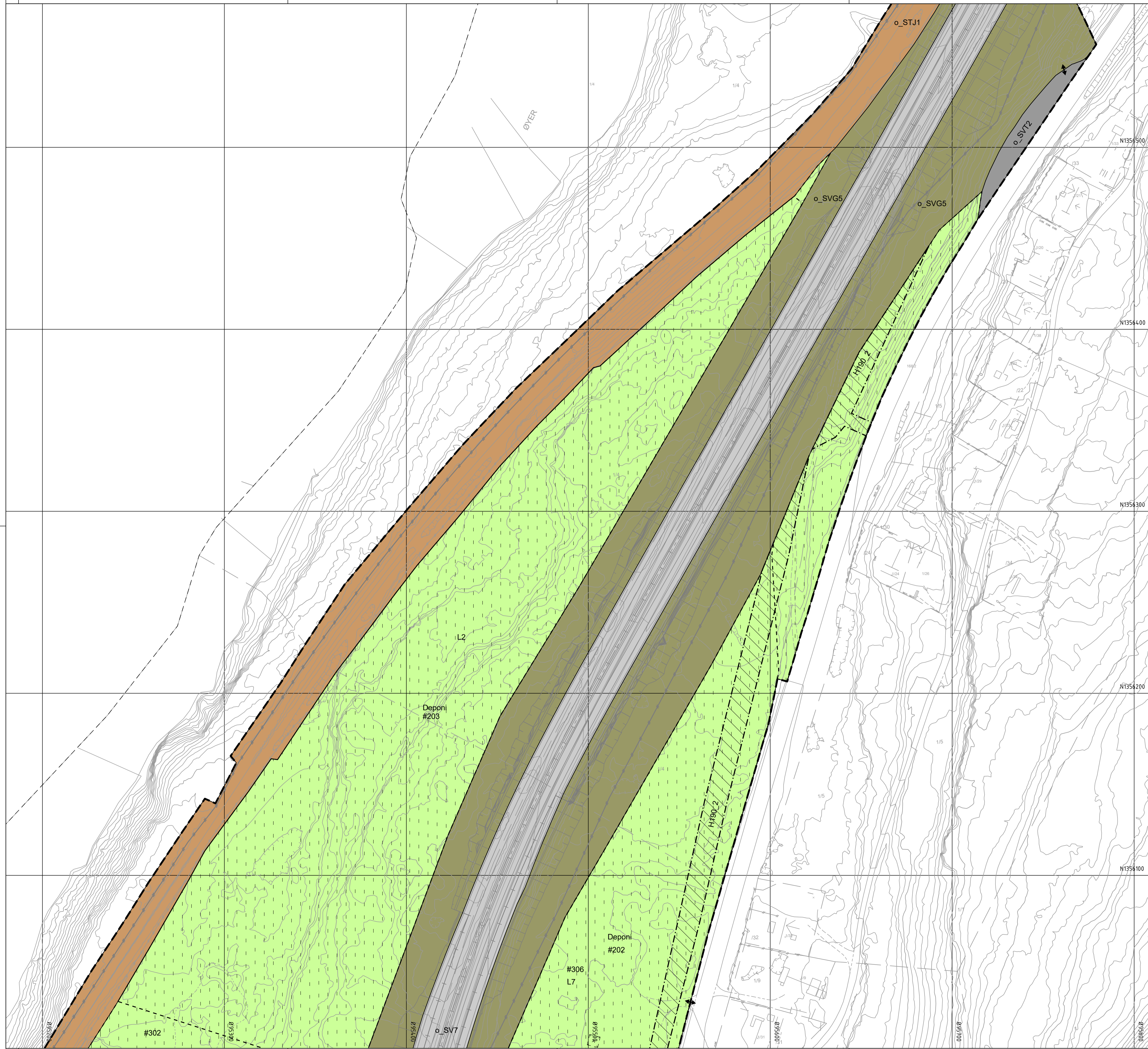
16.08.2019

Utarbeidet av

Tegningsnummer



R03



Tegnforklaring

Reguleringsplan PBL 2008

- §12-5. Nr. 1 - Bebyggelse og anlegg**
 - BKT Øvrige kommunaltekniske anlegg
- §12-5. Nr. 2 - Samferdselsanlegg og teknisk infrastruktur**
 - SV Veg
 - SGS Gang-/sykkelveg
 - SVT Annen veggrunn - tekniske anlegg
 - SVG Annen veggrunn - grøntareal
 - STJ Trasé for jernbane
- §12-5. Nr. 5 - Landbruks-, natur- og friluftsmål samt reindrift**
 - L LNFR areal for nødvendige tiltak for landbruk og reindrift og gårdstilknyttet næringsvirksomhet basert på gårdens ressursgrunnlag
- §12-5. Nr. 6 - Bruk og vern av sjø og vassdrag med tilhørende strandsone**
 - V Bruk og vern av sjø og vassdrag med tilhørende strandsone
- §12-6 - Hensynssoner**
 - H190 Andre sikringssoner
 - H370 Ras- og skredfare

- H370 Høyspenningsanlegg (inkl høyspentkabler)
- H570 Bevaring kulturmiljø
- §12-7 - Bestemmelseområder**
 - #001-099 Utforming rundt tunnel/bru
 - #200-299 Deponi
 - #300-399 Midlertidig bygge- og anleggsområde
- Linjesymbol**
 - RpGrense
 - RpFormålGrense
 - RpBestemmelseGrense
 - Bebyggelse som forutsettes fjernet
 - Bru
 - Tunnel
 - RpSikringGrense
 - RpFareGrense
 - RpAngittHensynGrense
 - PblMidlByggAnleggGrense
- Punktsymboler**
 - Avkjørsel - både inn og utkjøring
- Illustrasjonslinjer**
 - Eksisterende eiendomsgrense
 - Skråningsutslag

Kartopplysninger
 Kilde for basiskart: Geodata AS
 Dato for basiskart: 10.07.2018
 Koordinatsystem: EUREF89,NTM10
 Høydegrunnlag: NN2000

Ekvidistanse: 1m
 Kartmålestokk: 1:1000m (A1)
 0 25 50m

Revisjon	Saksnr.	Sign.

Detaljregulering E6 Storhove - Øyer Alternativ C0	PlanID: 201809 Kartgrunnlag: FKJB-B Kartreferanse: EUREF89,NTM10 Høydegrunnlag: NN2000
Saksbehandling iht. plan- og bygningsloven	Dato
2. gangs behandling	Saksnr.
Offentlig ettersyn	Sign.
1.gangs behandling	
Kunngjøring av oppstart av planarbeid	
	28.02.2019
	18/2465-11
	16.08.2019
	18/2465-11
	Utarbeidet av
	Tegningsnummer

R04



Tegnforklaring

Reguleringsplan PBL 2008

§12-5. Nr. 1 - Bebyggelse og anlegg

BKT Øvrige kommunaltekniske anlegg

§12-5. Nr. 2 - Samferdselsanlegg og teknisk infrastruktur

SV Veg

SGS Gang-/sykkelveg

SVT Annen veggrunn - tekniske anlegg

SVG Annen veggrunn - grøntareal

STJ Trasé for jernbane

§12-5. Nr. 5 - Landbruks-, natur- og friluftsmål samt reindrift

L LNFR areal for nødvendige tiltak for landbruk og reindrift og gårdstilknyttet næringsvirksomhet basert på gårdens ressursgrunnlag

§12-5. Nr. 6 - Bruk og vern av sjø og vassdrag med tilhørende strandsone

V Bruk og vern av sjø og vassdrag med tilhørende strandsone

§12-6 - Hensynssoner

H190 Andre sikringssoner

H310 Ras- og skredfare

H370 Høyspenningsanlegg (inkl høyspentkabler)

H570 Bevaring kulturmiljø

§12-7 - Bestemmelseområder

#001-099 Utforming rundt tunnel/bru

#200-299 Deponi

#300-399 Midlertidig bygge- og anleggsområde

Linjesymbol

RpGrense

RpFormålGrense

RpBestemmelseGrense

Bebyggelse som forutsettes fjernet

Bru

Tunnel

RpSikringGrense

RpFareGrense

RpAngittHensynGrense

PblMidlByggAnleggGrense

Punktsymboler

↔ Avkjørsel - både inn og utkjøring

Illustrasjonslinjer

— Eksisterende eiendomsgrense

— Skråningsutslag

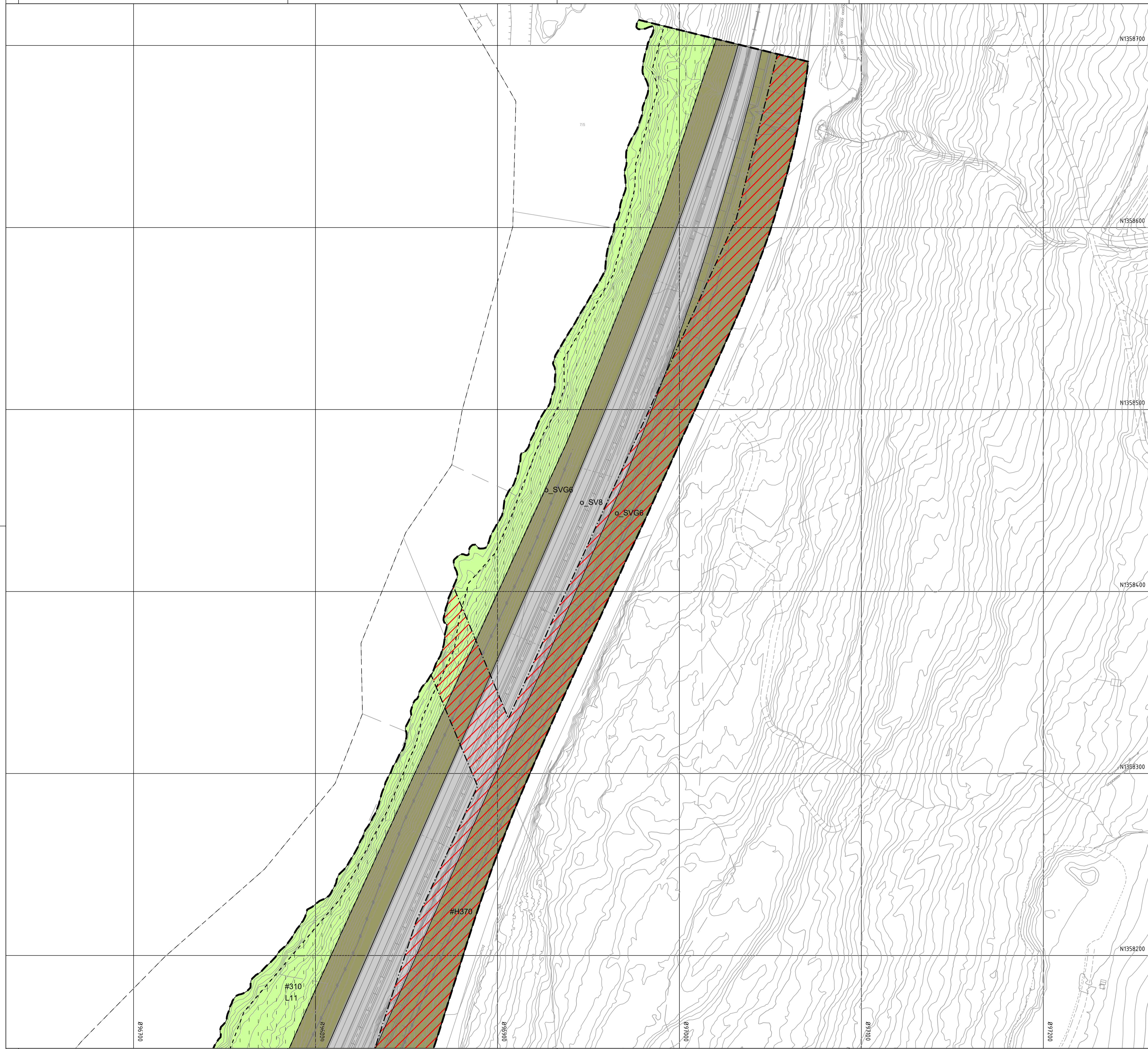
Kartopplysninger
 Kilde for basiskart: Geodata AS
 Dato for basiskart: 10.07.2018
 Koordinatsystem: EUREF89,NTM10
 Høydegrunnlag: NN2000

Ekvidistanse: 1m
 Kartmålestokk: 1:1000m (A1)
 0 25 50m

Revisjon	Saksnr.	Sign.

Detaljregulering E6 Storhove - Øyer Alternativ C0		PlanID: 201809 Kartgrunnlag: FKJB-B Kartreferanse: EUREF89,NTM10 Høydegrunnlag: NN2000
Saksbehandling iht. plan- og bygningsloven	Dato	Saksnr. Sign.

Kommunestyret sitt vedtak			
2. gangs behandling			
Offentlig ettersyn	fra.....til.....		
1.gangs behandling			
Kunngjøring av oppstart av planarbeid	28.02.2019	182465-11	



Tegnforklaring

Reguleringsplan PBL 2008

§12-5. Nr. 1 - Bebyggelse og anlegg

BKT Øvrige kommunaltekniske anlegg

§12-5. Nr. 2 - Samferdselsanlegg og teknisk infrastruktur

SV Veg

SGS Gang-/sykkelveg

SVT Annen veggrunn - tekniske anlegg

SVG Annen veggrunn - grøntareal

STJ Trasé for jernbane

§12-5. Nr. 5 - Landbruks-, natur- og friluftsmål samt reindrift

L LNFR areal for nødvendige tiltak for landbruk og reindrift og gårdstilknyttet næringsvirksomhet basert på gårdens ressursgrunnlag

§12-5. Nr. 6 - Bruk og vern av sjø og vassdrag med tilhørende strandsone

V Bruk og vern av sjø og vassdrag med tilhørende strandsone

§12-6 - Hensynssoner

H190 Andre sikringssoner

H370 Ras- og skredfare

H370 Høyspenningsanlegg (inkl høyspentkabler)

H570 Bevaring kulturmiljø

§12-7 - Bestemmelseområder

#001-099 Utforming rundt tunnel/bru

#200-299 Deponi

#300-399 Midlertidig bygge- og anleggsområde

Linjesymbol

RpGrense

RpFormålGrense

RpBestemmelseGrense

Bebyggelse som forutsettes fjernet

Bru

Tunnel

RpSikringGrense

RpFareGrense

RpAngittHensynGrense

PblMidlByggAnleggGrense

Punktsymboler

↔ Avkjørsel - både inn og utkjøring

Illustrasjonslinjer

— Eksisterende eiendomsgrense

— Skråningsutslag

Kartopplysninger

Kilde for basiskart: Geodata AS

Dato for basiskart: 10.07.2018

Koordinatsystem: EUREF89,NTM10

Høydegrunnlag: NN2000

Ekvidistanse: 1m
Kartmålestokk: 1:1000m (A1)
0 25 50m

Revisjon	Saksnr.	Sign.

Detailregulering	PlanID: 201809		
E6 Storhove - Øyer	Kartgrunnlag: FKJB-B		
Alternativ C0	Kartreferanse: EUREF89,NTM10		
	Høydegrunnlag: NN2000		
Saksbehandling iht. plan- og bygningsloven	Dato	Saksnr.	Sign.

Kommunestyret sitt vedtak			
2. gangs behandling			
Offentlig ettersyn	fra.....til.....		
1.gangs behandling			
Kunngjøring av oppstart av planarbeid	28.02.2019	182465-11	

Øyer kommune R08

Dato: 16.08.2019

Utarbeidet av:

Tegningsnummer: R08