

Tegnforklaring

Reguleringsplan PBL 2008

§12-5. Nr. 1 - Bebyggelse og anlegg

- BKT Øvrige kommunaltekniske anlegg

§12-5. Nr. 2 - Samferdselsanlegg og teknisk infrastruktur

- SV Veg
- SGS Gang-sykkelveg
- SVT Annen veggrunn - tekniske anlegg
- SVG Annen veggrunn - grøntareal
- STJ Trasé for jernbane

§12-5. Nr. 5 - Landbruks-, natur- og friluftsmål samt reindrift

- L LNFRA-areal for nødvendige tiltak for landbruk og reindrift og gårdstilknyttet næringsvirksomhet basert på gårdens ressursgrunnlag

§12-5. Nr. 6 - Bruk og vern av sjø og vassdrag med tilhørende strandsone

- V Bruk og vern av sjø og vassdrag med tilhørende strandsone

§12-6 - Hensynssoner

- H190 Andre sikringssoner
- H370 Ras- og skredfare

§12-7 - Bestemmelseområder

- #001-099 Utforming rundt tunnel/bru
- #200-299 Deponi
- #300-399 Midlertidig bygge- og anleggsområde

Linjesymbol

- RpGrense
- RpFormålGrense
- RpBestemmelseGrense
- Bebyggelse som forutsettes fjernet
- Bru
- Tunnel
- RpSikringGrense
- RpFareGrense
- RpAngittHensynGrense
- PblMidlByggAnleggGrense

Punktsymboler

- Avkjørsel - både inn og utkjøring

Illustrasjonslinjer

- Eksisterende eiendomsgrænse
- Skråningsutslag

Kartopplysninger

Kilde for basiskart: Geodata AS
 Ekvidistanse: 5m
 Dato for basiskart: 10.07.2018
 Kartmålestokk: 1:6000m (A1)
 Koordinatsystem: EUREF89,NTM10
 Høydegrunnlag: NN2000

Revisjon	Saksnr.	Sign.

Detaljregulering
E6 Storhøve - Øyer
Alternativ C1

Saksbehandling iht. plan- og bygningsloven

Dato	Saksnr.	Sign.

Kommunestyret sitt vedtak

2. gangs behandling

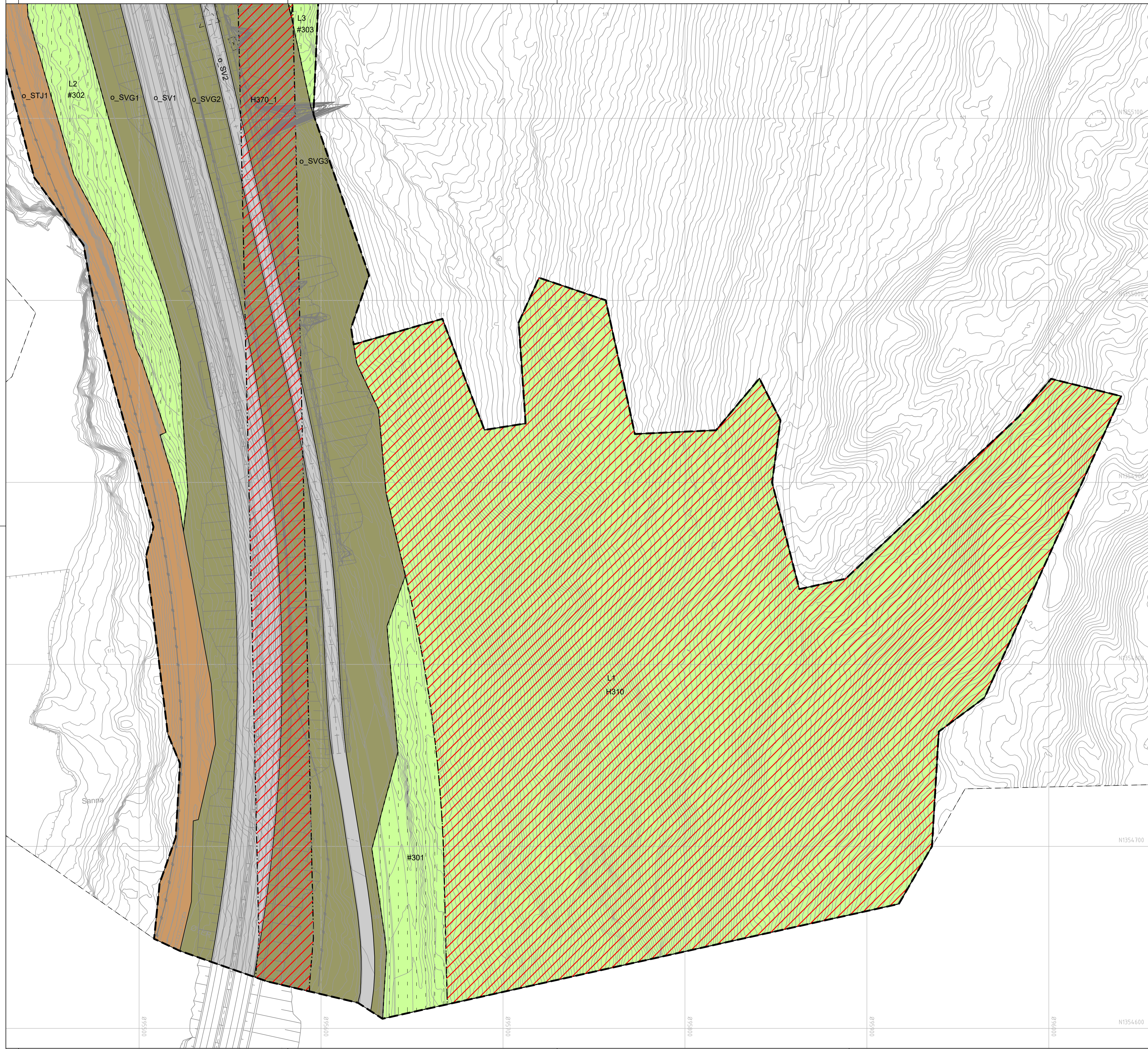
Offentlig ettersyn fra.....til.....

1. gangs behandling

Kuningjøring av oppstart av planarbeid

Dato	Utarbeidet av	Tegningsnummer
28.02.2019	18/2465-11	
16.08.2019		

Øyer kommune **NyeVeier** **COWI** **R01-08**



Tegnforklaring

Reguleringsplan PBL 2008

- §12-5. Nr. 1 - Bebyggelse og anlegg**
- BKT Øvrige kommunaltekniske anlegg
- §12-5. Nr. 2 - Samferdselsanlegg og teknisk infrastruktur**
- SV Veg
- SGS Gang-/sykkelveg
- SVT Annen veggrunn - tekniske anlegg
- SVG Annen veggrunn - grøntareal
- STJ Trase for jernbane
- §12-5. Nr. 5 - Landbruks-, natur- og friluftformål samt reindrift**
- L LNFR areal for nødvendige tiltak for landbruk og reindrift og gårdstilknyttet næringsvirksomhet basert på gårdens ressursgrunnlag
- §12-5. Nr. 6 - Bruk og vern av sjø og vassdrag med tilhørende strandsone**
- V Bruk og vern av sjø og vassdrag med tilhørende strandsone
- §12-6 - Hensynssoner**
- H190 Andre sikringssoner
- H370 Ras- og skredfare

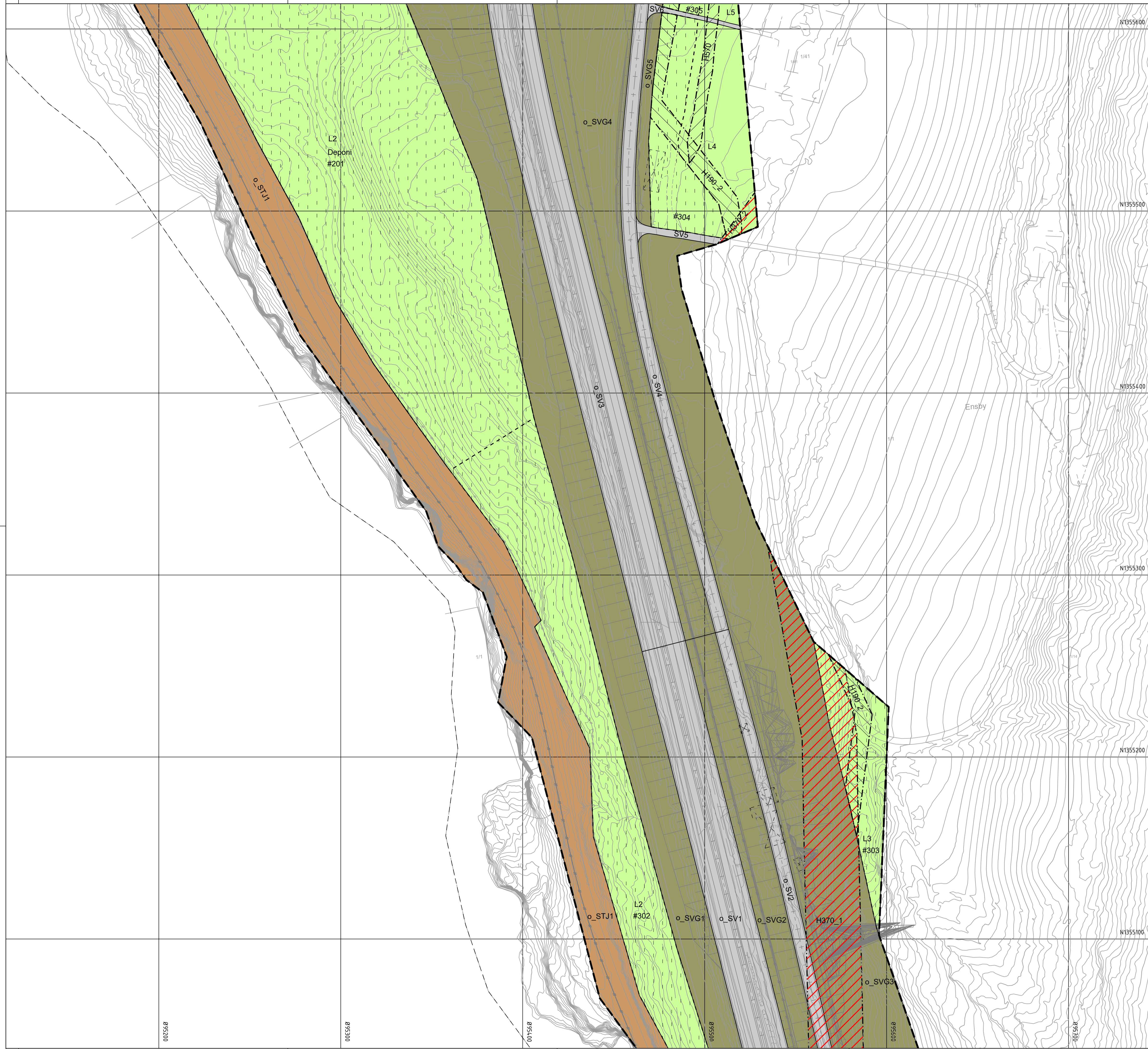
- H370 Høyspenningsanlegg (inkl høyspentkabler)
- H570 Bevaring kulturmiljø
- §12-7 - Bestemmelseområder**
- #001-099 Utforming rundt tunnel/bru
- #200-299 Deponi
- #300-399 Midlertidig bygge- og anleggsområde
- Linjesymbol**
- RpGrense
- RpFormålGrense
- RpBestemmelseGrense
- Bebyggelse som forutsettes fjernet
- Bru
- Tunnel
- RpSikringGrense
- RpFareGrense
- RpAngittHensynGrense
- PblMidlByggAnleggGrense
- Punktsymboler**
- Avkjørsel - både inn og utkjøring
- Illustrasjonslinjer**
- Eksisterende eiendomsgrænse
- Skråningsutslag

Kartopplysninger
 Kilde for basiskart: Geodata AS
 Dato for basiskart: 10.07.2018
 Koordinatsystem: EUREF89,NTM10
 Høydegrunnlag: NN2000

Ekvidistanse: 1m
 Kartmålestokk: 1:1000m (A1)
 0 25 50m

Revisjon	Saksnr.	Sign.

Detaljregulering E6 Storhove - Øyer Alternativ C1			PlanID: 201809
Saksbehandling iht. plan- og bygningsloven			Kartgrunnlag: FK3-B
Kommunestyret sitt vedtak		Kartreferanse: EUREF89,NTM10	Høydegrunnlag: NN2000
2. gangs behandling	Offentlig ettersyn fra.....til.....	Dato	Saksnr. Sign.
1.gangs behandling	Kunngjøring av oppstart av planarbeid	28.02.2019	182465-11
Øyer kommune	NyeVeier	Dato: 16.08.2019	Utarbeidet av: Tegningsnummer: COWI R01



Tegnforklaring

- Reguleringsplan PBL 2008**
- §12-5. Nr. 1 - Bebyggelse og anlegg**
 - BKT Øvrige kommunaltekniske anlegg
 - §12-5. Nr. 2 - Samferdselsanlegg og teknisk infrastruktur**
 - SV Veg
 - SGS Gang-/sykkelveg
 - SVT Annen veggrunn - tekniske anlegg
 - SVG Annen veggrunn - grøntareal
 - STJ Trasé for jernbane
 - §12-5. Nr. 5 - Landbruks-, natur- og friluftsmål samt reindrift**
 - L LNFR areal for nødvendige tiltak for landbruk og reindrift og gårdstilknyttet næringsvirksomhet basert på gårdens ressursgrunnlag
 - §12-5. Nr. 6 - Bruk og vern av sjø og vassdrag med tilhørende strandsone**
 - V Bruk og vern av sjø og vassdrag med tilhørende strandsone
 - §12-6 - Hensynssoner**
 - H190 Andre sikringssoner
 - H370 Ras- og skredfare

- Høy spenningsanlegg (inkl høyspentkabler)
- Bevaring kulturmiljø
- §12-7 - Bestemmelseområder**
 - #001-099 Utforming rundt tunnel/bru
 - #200-299 Deponi
 - #300-399 Midlertidig bygge- og anleggsområde
- Linjesymbol**
 - RpGrense
 - RpFormålGrense
 - RpBestemmelseGrense
 - Bebyggelse som forutsettes fjernet
 - Bru
 - Tunnel
 - RpSikringGrense
 - RpFareGrense
 - RpAngittHensynGrense
 - PblMidlByggAnleggGrense
- Punktsymboler**
 - Avkjørsel - både inn og utkjøring
- Illustrasjonslinjer**
 - Eksisterende eiendomsgrænse
 - Skråningsutslag

Kartopplysninger
 Kilde for basiskart: Geodata AS
 Dato for basiskart: 10.07.2018
 Koordinatsystem: EUREF89,NTM10
 Høydegrunnlag: NN2000

Ekvidistanse: 1m
 Kartmålestokk: 1:1000m (A1)
 0 25 50m

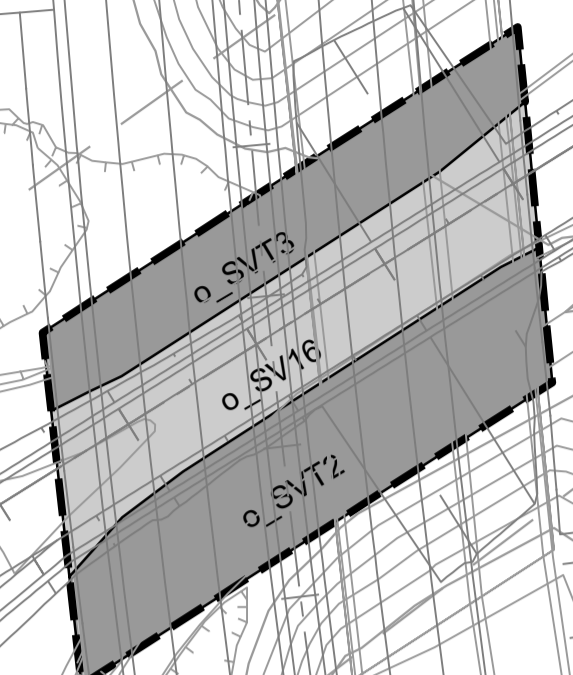
Revisjon	Saksnr.	Sign.

Detailregulering	PlanID: 201809	
E6 Storhove - Øyer	Kartgrunnlag: FKJB-B	
Alternativ C1	Kartreferanse: EUREF89,NTM10	
Saksbehandling iht. plan- og bygningsloven	Høydegrunnlag: NN2000	
Dato	Saksnr.	Sign.

Kommunestyret sitt vedtak		
2. gangs behandling		
Offentlig ettersyn	fra.....til.....	
1.gangs behandling		
Kunngjøring av oppstart av planarbeid	28.02.2019	182465-11



Vertikalnivå 1 - Under grunnen
Målestokk: 1:500 (A1)



Tegnforklaring

Reguleringsplan PBL 2008

- §12-5. Nr. 1 - Bebyggelse og anlegg**
- BKT Øvrige kommunaltekniske anlegg
- §12-5. Nr. 2 - Samferdselsanlegg og teknisk infrastruktur**
- SV Veg
- SGS Gang-/sykkelveg
- SVT Annen veggrunn - tekniske anlegg
- SVG Annen veggrunn - grøntareal
- STJ Trasé for jernbane
- §12-5. Nr. 5 - Landbruks-, natur- og friluftsmål samt reindrift**
- L LNFR areal for nødvendige tiltak for landbruk og reindrift og gårdstilknyttet næringsvirksomhet basert på gårdens ressursgrunnlag
- §12-5. Nr. 6 - Bruk og vern av sjø og vassdrag med tilhørende strandsone**
- V Bruk og vern av sjø og vassdrag med tilhørende strandsone
- §12-6 - Hensynssoner**
- H190 Andre sikringssoner
- H370 Ras- og skredfare

- Høy spenningsanlegg (inkl høyspentkabler)
- H570 Bevaring kulturmiljø
- §12-7 - Bestemmelseområder**
- #001-099 Utforming rundt tunnel/bru
- #200-299 Deponi
- #300-399 Midlertidig bygge- og anleggsområde
- Linjesymbol**
- RpGrense
- RpFormalGrense
- RpBestemmelseGrense
- Bebyggelse som forutsettes fjernet
- Bru
- Tunnel
- RpSikringGrense
- RpFareGrense
- RpAngittHensynGrense
- PblMidlByggAnleggGrense
- Punktsymboler**
- Avkjørsel - både inn og utkjøring
- Illustrasjonslinjer**
- Eksisterende eiendomsgrænse
- Skråningsutslag

Kartopplysninger
 Kilde for basiskart: Geodata AS
 Dato for basiskart: 10.07.2018
 Koordinatsystem: EUREF89,NTM10
 Høydegrunnlag: NN2000

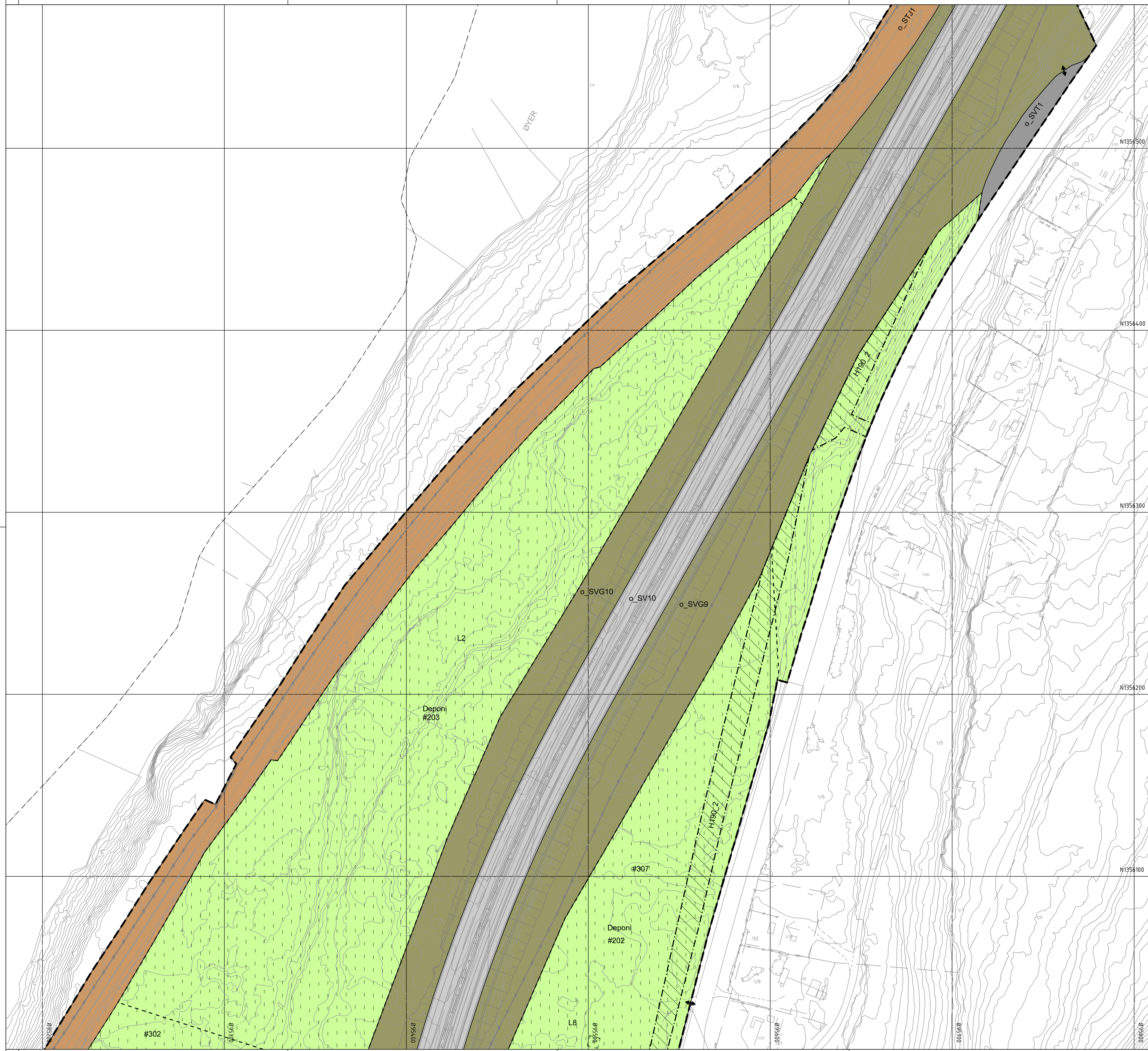
Ekvidistanse: 1m
 Kartmålestokk: 1:1000m (A1)
 0 25 50m

Revisjon	Saksnr.	Sign.

Detailregulering
E6 Storhove - Øyer
 Alternativ C1

PlanID: 201809
 Kartgrunnlag: FKJB-B
 Kartreferanse: EUREF89,NTM10
 Høydegrunnlag: NN2000

Saksbehandling iht. plan- og bygningsloven	Dato	Saksnr.	Sign.
2. gangs behandling			
Offentlig ettersyn	fra.....til.....		
1.gangs behandling			
Kunngjøring av oppstart av planarbeid	28.02.2019	182465-11	



Tegnforklaring

Reguleringsplan PBL 2008

§12-5. Nr. 1 - Bebyggelse og anlegg

BKT Øvrige kommunaltekniske anlegg

§12-5. Nr. 2 - Samferdselsanlegg og teknisk infrastruktur

SV Veg

SGS Gang-/sykkelveg

SVT Annen veggrunn - tekniske anlegg

SVG Annen veggrunn - grøntareal

STJ Trasé for jernbane

§12-5. Nr. 5 - Landbruks-, natur- og friluftsmål samt reindrift

L LNFR areal for nødvendige tiltak for landbruk og reindrift og gårdstilknyttet næringsvirksomhet basert på gårdens ressursgrunnlag

§12-5. Nr. 6 - Bruk og vern av sjø og vassdrag med tilhørende strandsone

V Bruk og vern av sjø og vassdrag med tilhørende strandsone

§12-6 - Hensynssoner

H190 Andre sikringssoner

H370 Ras- og skredfare

H370 Høyspenningsanlegg (inkl høyspentkabler)

H570 Bevaring kulturmiljø

§12-7 - Bestemmelseområder

#001-099 Utforming rundt tunnel/bru

#200-299 Deponi

#300-399 Midlertidig bygge- og anleggsområde

Linjesymbol

RpGrense

RpFormålGrense

RpBestemmelseGrense

Bebyggelse som forutsettes fjernet

Bru

Tunnel

RpSikringGrense

RpFareGrense

RpAngittHensynGrense

PblMidlByggAnleggGrense

Punktsymboler

↔ Avkjørsel - både inn og utkjøring

Illustrasjonslinjer

— Eksisterende eiendomsgrense

— Skråningsutslag

Kartopplysninger

Kilde for basiskart: Geodata AS

Dato for basiskart: 10.07.2018

Koordinatsystem: EUREF89,NTM10

Høydegrunnlag: NN2000

Ekvidistanse: 1m

Kartmålestokk: 1:1000m (A1)

0 25 50m

Revisjon	Saksnr.	Sign.

Revisjon	Saksnr.	Sign.

Revisjon	Saksnr.	Sign.

Revisjon	Saksnr.	Sign.

Revisjon	Saksnr.	Sign.

Revisjon	Saksnr.	Sign.

Revisjon	Saksnr.	Sign.

Revisjon	Saksnr.	Sign.

Revisjon	Saksnr.	Sign.

Revisjon	Saksnr.	Sign.

Revisjon	Saksnr.	Sign.

Revisjon	Saksnr.	Sign.

Revisjon	Saksnr.	Sign.

Revisjon	Saksnr.	Sign.

Revisjon	Saksnr.	Sign.

Revisjon	Saksnr.	Sign.

Revisjon	Saksnr.	Sign.

Detaljregulering
E6 Storhove - Øyer
 Alternativ C1

Saksbehandling iht. plan- og bygningsloven
 Kommunestyret sitt vedtak
 2. gangs behandling
 Offentlig ettersyn fra til
 1.gangs behandling
 Kunnngjøring av oppstart av planarbeid

28.02.2019
 18/2465-11
 16.08.2019

PlanID: 201809
 Kartgrunnlag: FKJB-B
 Kartreferanse: EUREF89,NTM10
 Høydegrunnlag: NN2000

Øyer kommune
 NyeVeier
 COWI
 R04



Tegnforklaring

Reguleringsplan PBL 2008

§12-5. Nr. 1 - Bebyggelse og anlegg

BKT Øvrige kommunaltekniske anlegg

§12-5. Nr. 2 - Samferdselsanlegg og teknisk infrastruktur

SV Veg

SGS Gang-/sykkelveg

SVT Annen veggrunn - tekniske anlegg

SVG Annen veggrunn - grøntareal

STJ Trasé for jernbane

§12-5. Nr. 5 - Landbruks-, natur- og friluftsmål samt reindrift

L LNFR areal for nødvendige tiltak for landbruk og reindrift og gårdstilknyttet næringsvirksomhet basert på gårdens ressursgrunnlag

§12-5. Nr. 6 - Bruk og vern av sjø og vassdrag med tilhørende strandsone

V Bruk og vern av sjø og vassdrag med tilhørende strandsone

§12-6 - Hensynsoner

H190 Andre sikringssoner

H310 Ras- og skredfare

H370 Høyspenningsanlegg (inkl høyspentkabler)

H570 Bevaring kulturmiljø

§12-7 - Bestemmelseområder

#001-099 Utforming rundt tunnel/bru

#200-299 Deponi

#300-399 Midlertidig bygge- og anleggsområde

Linjesymbol

RpGrense

RpFormålGrense

RpBestemmelseGrense

Bebyggelse som forutsettes fjernet

Bru

Tunnel

RpSikringGrense

RpFareGrense

RpAngittHensynGrense

PblMidlByggAnleggGrense

Punktsymboler

↔ Avkjørsel - både inn og utkjøring

Illustrasjonslinjer

— Eksisterende eiendomsgrense

— Skråningsutslag

Kartopplysninger

Kilde for basiskart: Geodata AS

Dato for basiskart: 10.07.2018

Koordinatsystem: EUREF89,NTM10

Høydegrunnlag: NN2000

Ekvidistanse: 1m
Kartmålestokk: 1:1000m (A1)
0 25 50m

Revisjon

Saksnr.

Sign.

Detailregulering

E6 Storhove - Øyer

Alternativ C1

Saksbehandling iht. plan- og bygningsloven

2. gangs behandling

Offentlig ettersyn fra.....til.....

1.gangs behandling

Kunngjøring av oppstart av planarbeid

PlanID: 201809

Kartgrunnlag: FKJB-B

Kartreferanse: EUREF89,NTM10

Høydegrunnlag: NN2000

Saksnr.

Sign.

Dato

Utarbeidet av

Tegningsnummer



Vertikalnivå 3 - Over grunnen
Målestokk: 1:2000 (A1)

Tegnforklaring

Reguleringsplan PBL 2008

§12-5. Nr. 1 - Bebyggelse og anlegg

BKT Øvrige kommunaltekniske anlegg

§12-5. Nr. 2 - Samferdselsanlegg og teknisk infrastruktur

SV Veg

SGS Gang-/sykkelveg

SVT Annen veggrunn - tekniske anlegg

SVG Annen veggrunn - grøntareal

STJ Trase for jernbane

§12-5. Nr. 5 - Landbruks-, natur- og friluftsmål samt reindrift

L LNFR areal for nødvendige tiltak for landbruk og reindrift og gårdstilknyttet næringsvirksomhet basert på gårdens ressursgrunnlag

V Bruk og vern av sjø og vassdrag med tilhørende strandsone

§12-6 - Hensynssoner

H190 Andre sikringssoner

H310 Ras- og skredfare

H370 Høyspenningsanlegg (inkl høyspentkabler)

H570 Bevaring kulturmiljø

§12-7 - Bestemmelseområder

#001-099 Utforming rundt tunnel/bru

#200-299 Deponi

#300-399 Midlertidig bygge- og anleggsområde

Linjesymbol

RpGrense

RpFormålGrense

RpBestemmelseGrense

Bebyggelse som forutsettes fjernet

Bru

Tunnel

RpSikringGrense

RpFareGrense

RpAngittHensynGrense

PblMidlByggAnleggGrense

Punktsymboler

Avkjørsel - både inn og utkjøring

Illustrasjonslinjer

Eksisterende eiendomsgranse

Skråningsutslag

Kartopplysninger

Kilde for basiskart: Geodata AS

Dato for basiskart: 10.07.2018

Koordinatsystem: EUREF89,NTM10

Høydegrunnlag: NN2000

Ekvidistanse: 1m
Kartmålestokk: 1:1000m (A1)
0 25 50m

Revisjon	Saksnr.	Sign.

Detailregulering

E6 Storhove - Øyer

Alternativ C1

Saksbehandling iht. plan- og bygningsloven

Kommunestyret sitt vedtak

2. gangs behandling

Offentlig ettersyn fra.....til.....

1.gangs behandling

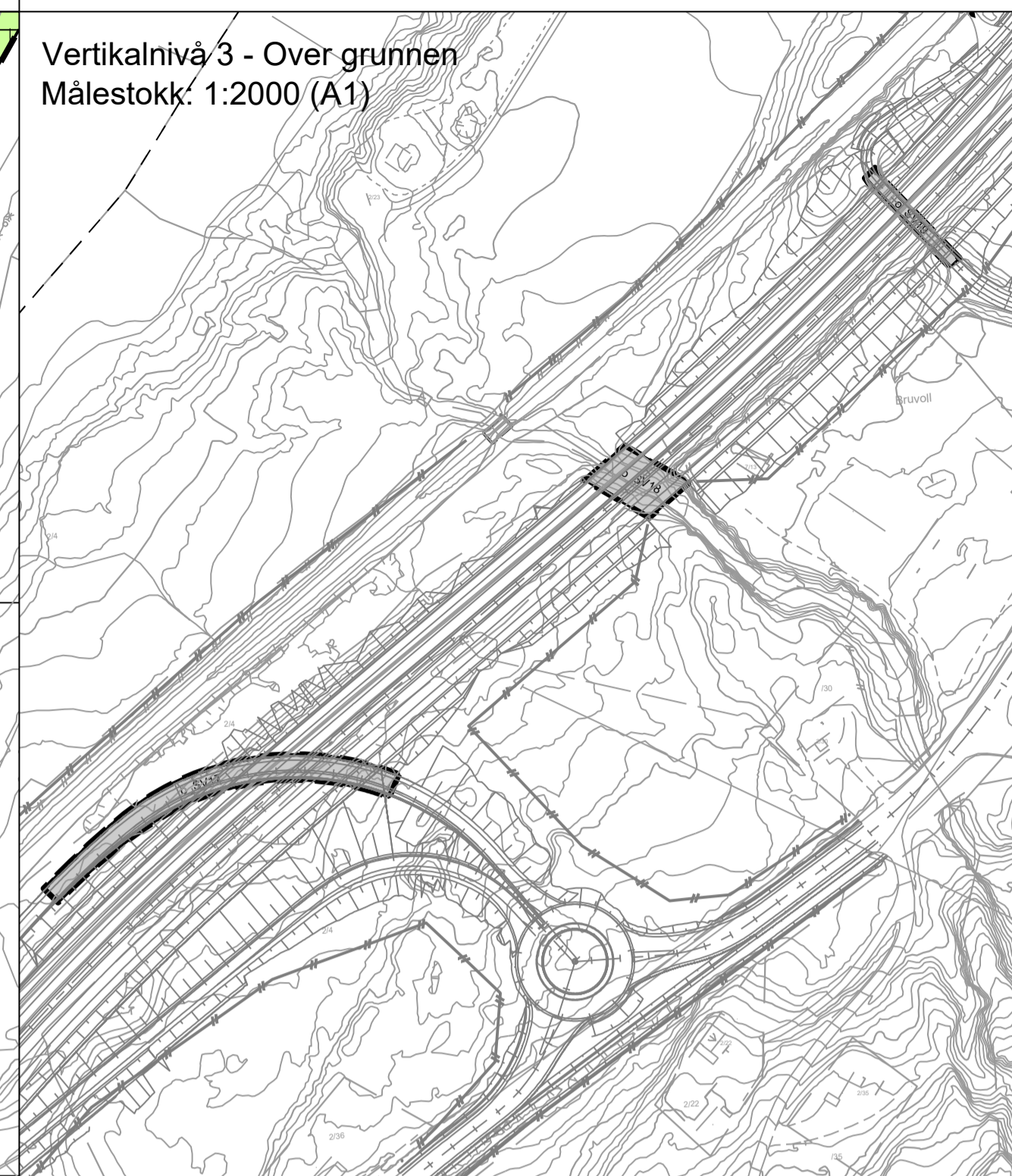
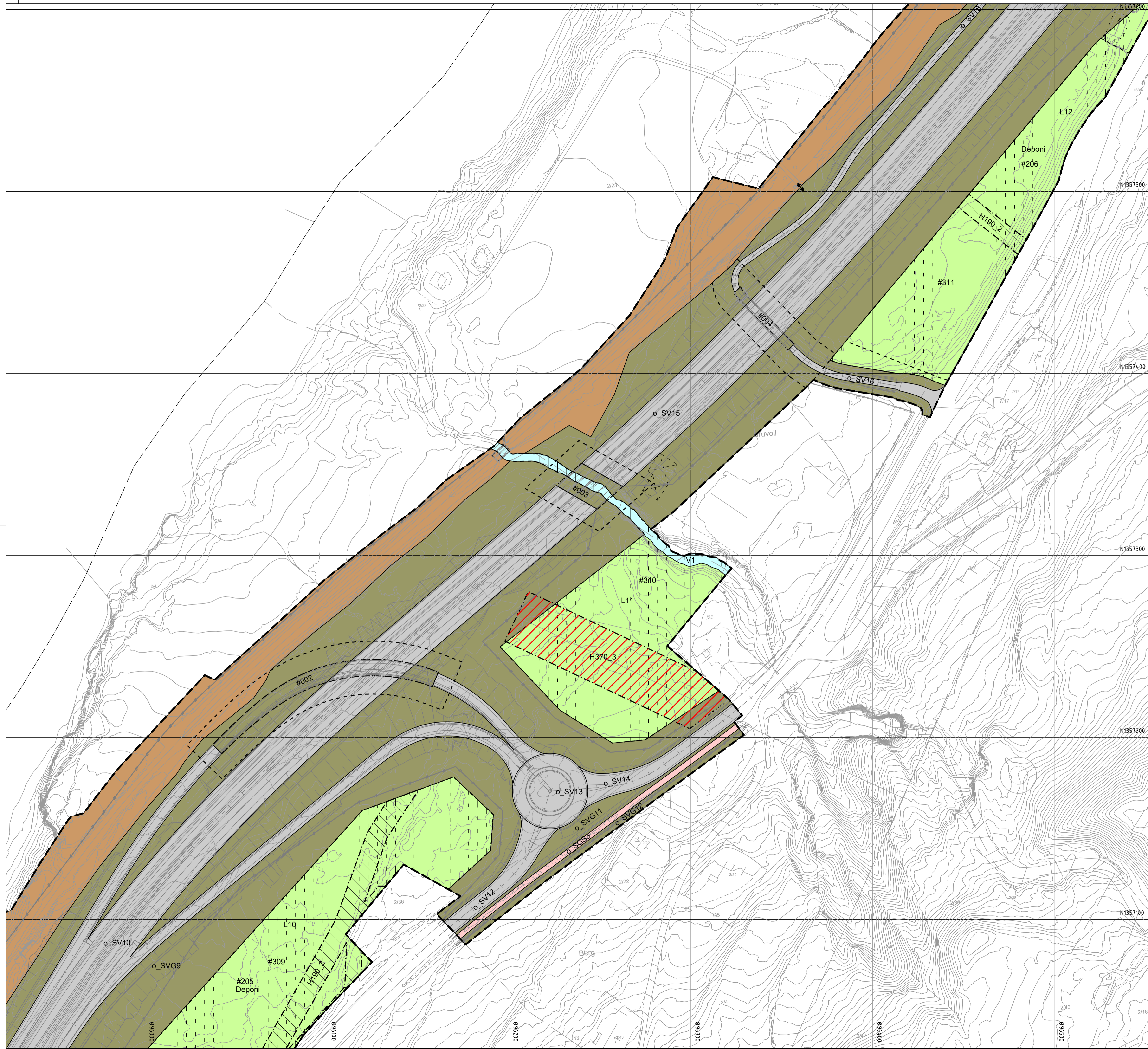
Kunngjøring av oppstart av planarbeid

Dato	Saksnr.	Sign.
28.02.2019	182465-11	
Dato 16.08.2019		

Øyer kommune

NyeVeier

COWI R06





Tegnforklaring

Reguleringsplan PBL 2008

§12-5. Nr. 1 - Bebyggelse og anlegg

BKT Øvrige kommunaltekniske anlegg

§12-5. Nr. 2 - Samferdselsanlegg og teknisk infrastruktur

SV Veg

SGS Gang-/sykkelveg

SVT Annen veggrunn - tekniske anlegg

SVG Annen veggrunn - grøntareal

STJ Trase for jernbane

§12-5. Nr. 5 - Landbruks-, natur- og friluftformål samt reindrift

L LNFR areal for nødvendige tiltak for landbruk og reindrift og gårdstilknyttet næringsvirksomhet basert på gårdens ressursgrunnlag

§12-5. Nr. 6 - Bruk og vern av sjø og vassdrag med tilhørende strandsone

V Bruk og vern av sjø og vassdrag med tilhørende strandsone

§12-6 - Hensynsoner

H190 Andre sikringssoner

H370 Ras- og skredfare

H370 Høyspenningsanlegg (inkl høyspentkabler)

H570 Bevaring kulturmiljø

§12-7 - Bestemmelseområder

#001-099 Utforming rundt tunnel/bru

#200-299 Deponi

#300-399 Midlertidig bygge- og anleggsområde

Linjesymbol

RpGrense

RpFormålGrense

RpBestemmelseGrense

Bebyggelse som forutsettes fjernet

Bru

Tunnel

RpSikringGrense

RpFareGrense

RpAngittHensynGrense

PblMidlByggAnleggGrense

Punktsymboler

Avkjørsel - både inn og utkjøring

Illustrasjonslinjer

Eksisterende eiendomsgrense

Skråningsutslag

Kartopplysninger

Kilde for basiskart: Geodata AS

Dato for basiskart: 10.07.2018

Koordinatsystem: EUREF89,NTM10

Høydegrunnlag: NN2000

Ekvidistanse: 1m
Kartmålestokk: 1:1000m (A1)
0 25 50m

Revisjon	Saksnr.	Sign.

Dato	Saksnr.	Sign.

PlanID:	201809
Kartgrunnlag:	FKB-B
Kartreferanse:	EUREF89,NTM10
Høydegrunnlag:	NN2000

Dato	Saksnr.	Sign.

Kommunestyret sitt vedtak	Dato	Saksnr.	Sign.

2.gangs behandling	Dato	Saksnr.	Sign.

1.gangs behandling	Dato	Saksnr.	Sign.

Kunngjøring av oppstart av planarbeid	Dato	Saksnr.	Sign.



Tegnforklaring

Reguleringsplan PBL 2008

§12-5. Nr. 1 - Bebyggelse og anlegg

BKT Øvrige kommunaltekniske anlegg

§12-5. Nr. 2 - Samferdselsanlegg og teknisk infrastruktur

SV Veg

SGS Gang-/sykkelveg

SVT Annen veggrunn - tekniske anlegg

SVG Annen veggrunn - grøntareal

STJ Trasé for jernbane

§12-5. Nr. 5 - Landbruks-, natur- og friluftsmål samt reindrift

L LNFR areal for nødvendige tiltak for landbruk og reindrift og gårdstilknyttet næringsvirksomhet basert på gårdens ressursgrunnlag

§12-5. Nr. 6 - Bruk og vern av sjø og vassdrag med tilhørende strandsone

V Bruk og vern av sjø og vassdrag med tilhørende strandsone

§12-6 - Hensynssoner

H190 Andre sikringssoner

H370 Ras- og skredfare

Høydegningsanlegg (inkl høyspentkabler)

H570 Bevaring kulturmiljø

§12-7 - Bestemmelseområder

#001-099 Utforming rundt tunnel/bru

#200-299 Deponi

#300-399 Midlertidig bygge- og anleggsområde

Linjesymbol

— RpGrense

— RpFormålGrense

— RpBestemmelseGrense

- - - Bebyggelse som forutsettes fjernet

— Bru

— Tunnel

— RpSikringGrense

— RpFareGrense

— RpAngittHensynGrense

— PblMidlByggAnleggGrense

Punktsymboler

↔ Avkjørsel - både inn og utkjøring

Illustrasjonslinjer

— Eksisterende eiendomsgrense

— Skråningsutslag

Kartopplysninger

Kilde for basiskart: Geodata AS	Ekvidistanse: 1m
Dato for basiskart: 10.07.2018	Kartmålestokk: 1:1000m (A1)
Koordinatsystem: EUREF89,NTM10	0 25 50m
Høydegrunnlag: NN2000	

Revisjon	Saksnr.	Sign.

Detailregulering	PlanID: 201809	
E6 Storhove - Øyer	Kartgrunnlag: FKJB-B	
Alternativ C1	Kartreferanse: EUREF89,NTM10	
Saksbehandling iht. plan- og bygningsloven	Høydegrunnlag: NN2000	
Dato	Saksnr.	Sign.