

EKSISTERENDE HYTTE

Arealberegninger i hht NS 3940

	Oppvarmet bruksareal	Utvendig bod/garasje	SUM BRA bruksenhet
1. etg. plan	75.3	9.1	84
<b>SUM</b>	<b>75.3</b>	<b>9.1</b>	<b>84</b>
Bygningens Bebygde Areal (BYA)			97

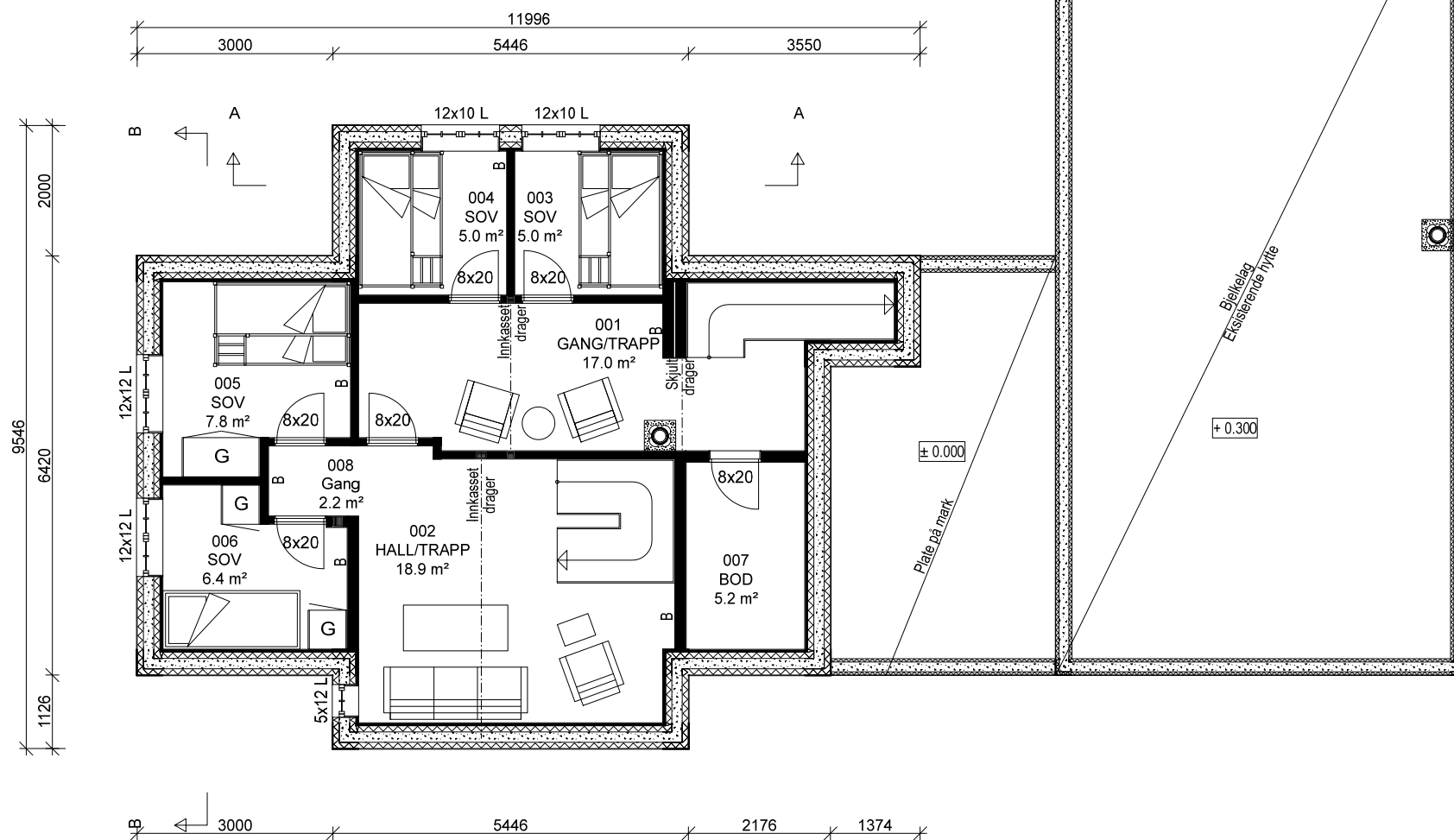
TILBYGG

Arealberegninger i hht NS 3940

	Oppvarmet bruksareal	SUM BRA bruksenhet
Kjellerplan	71.2	71
1. etg. plan	89.9	90
Loftsplan	27.5	28
<b>SUM</b>	<b>188.6</b>	<b>189</b>
Bygningens Bebygde Areal (BYA)		93

BRA totalt = 273 m²BRA

BYA totalt = 191 m²BYA



A 18.06.19 Arealregnskap Revisjonsbeskrivelse dj

Prosjekt: **Fritidsbolig**  
Prosjekteringsfase:

Arkitekt:

**Tiurtoppen Hytter**  
Adresse: Elvegata 19, 2609 LILLEHAMMER  
E-post: post@tiurtoppen.no  
Web: www.tiurtoppen.no

Tiltakshaver: **Knut Marius Bull Stokke**

Byggeplass: **Midtåsvegen 34**  
**2636 Øyer**  
Gnr./Bnr./kommune: **155/84 Øyer**

Type tegning: **KJELLER, SNITT OG AREALER**

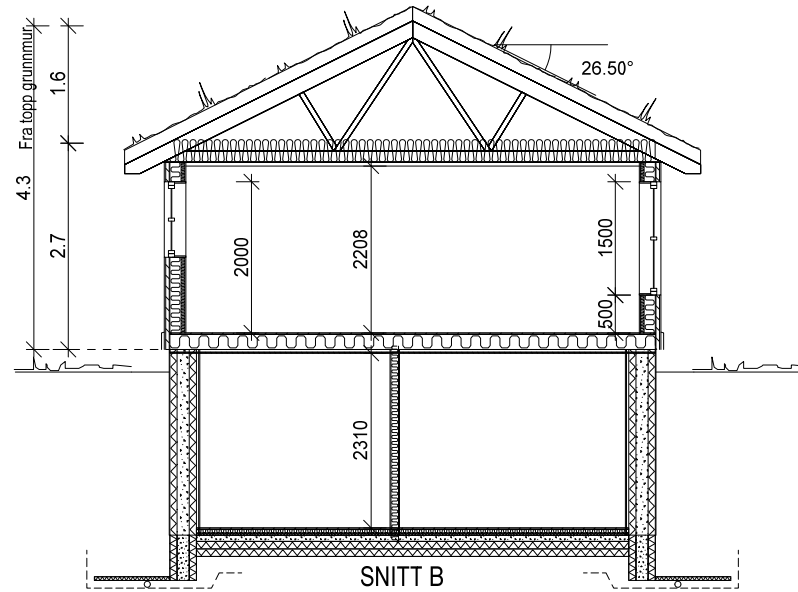
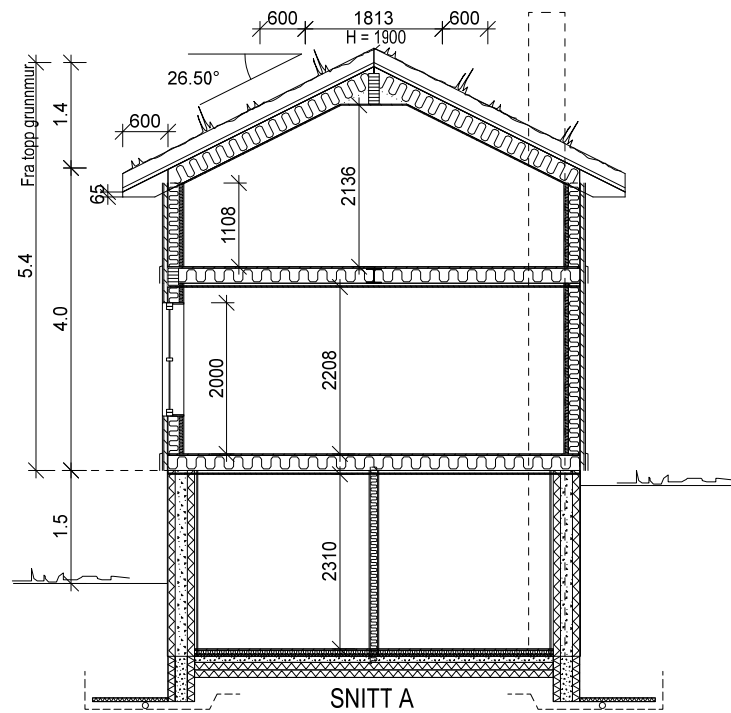
Prosjekt-/Saksnummer: **19200** Tegning nummer: **A 01** Rev.: **A** Målestokk: **1:100**

LEITE & HOWDEN  
ARKITEKT OG INGENIØRKONTOR

Ekstern ref.:  
Tegningsdato: 17.06.19  
Signatur: åh/dj

Kontroll dato:  
Signatur:

Denne tegning er beskyttet etter lov om åndsverk av 12.05.1961 og må ikke benyttes uten skriftlig samtykke. ©



### EKSISTERENDE HYTTE

Arealberegninger i hht NS 3940

	Oppvarmet bruksareal	Utvendig bod/garasje	SUM BRA bruksenhet
1. etg. plan	75.3	9.1	84
<b>SUM</b>	<b>75.3</b>	<b>9.1</b>	<b>84</b>
Bygningens Bebygde Areal (BYA)			97

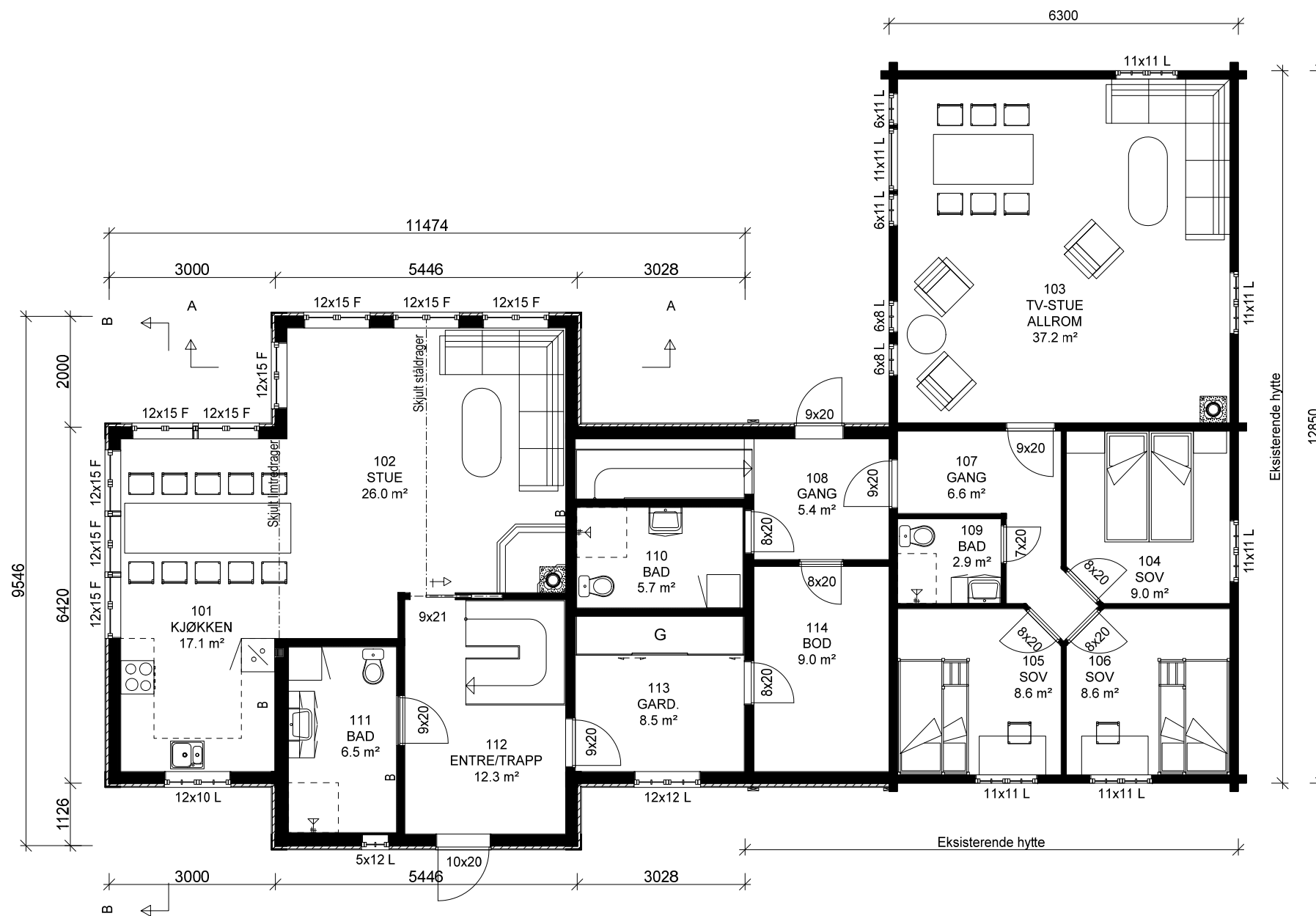
### TILBYGG

Arealberegninger i hht NS 3940

	Oppvarmet bruksareal	SUM BRA bruksenhet
Kjellerplan	71.2	71
1. etg. plan	89.9	90
Loftsplan	27.5	28
<b>SUM</b>	<b>188.6</b>	<b>189</b>
Bygningens Bebygde Areal (BYA)		93

BRA totalt = 273 m²BRA

BYA totalt = 191 m²BYA



A 18.06.19 Arealregnskap Revisjonsbeskrivelse dj

Prosjekt:  
**Fritidsbolig**  
Prosjekteringsfase:

Arkitekt:


  
**Tiurtoppen Hytter**  
Adresse: Elvegata 19, 2609 LILLEHAMMER  
E-post: post@tiurtoppen.no  
Web: www.tiurtoppen.no

Tiltakshaver:  
**Knut Marius Bull Stokke**

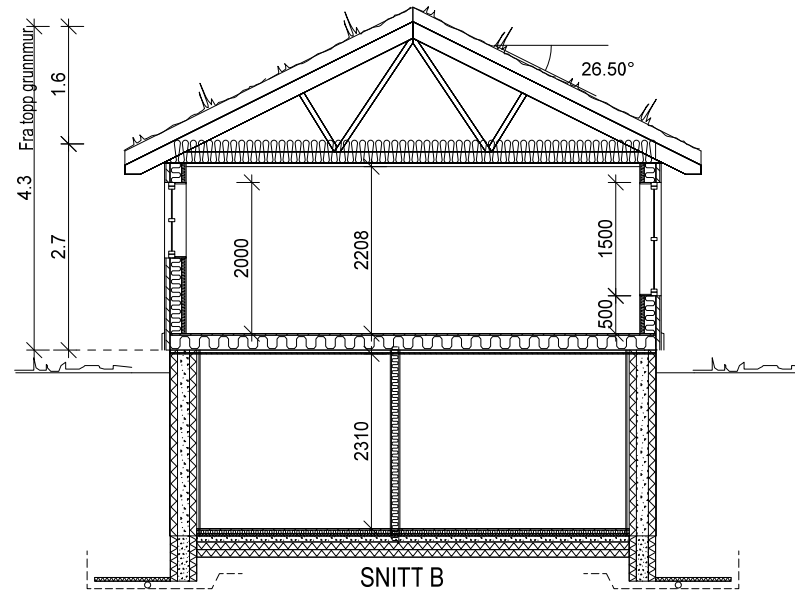
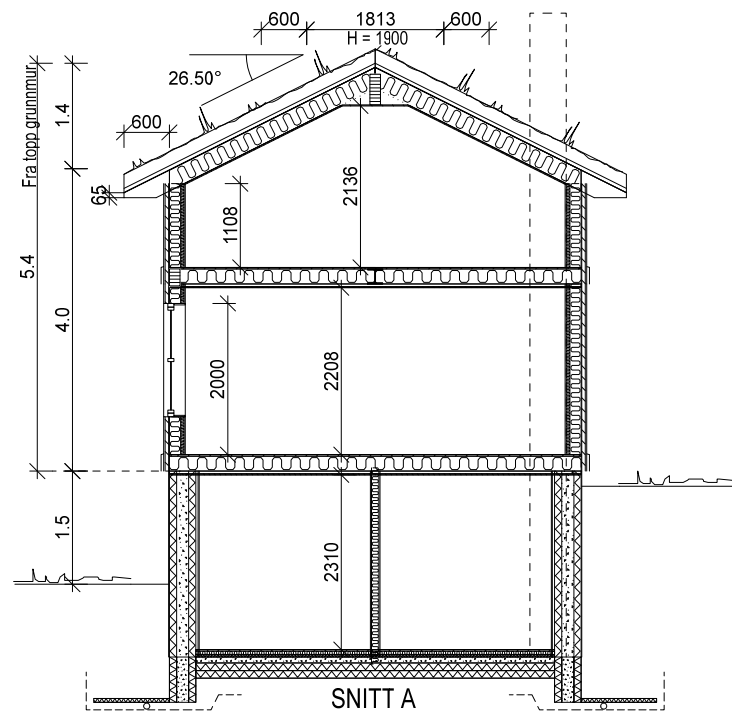
Byggeplass:  
**Midtåsvegen 34  
2636 Øyer**  
Gnr./Bnr./kommune  
**155/84 Øyer**

Type tegning:  
**1-ETASJE, SNITT OG AREALER**

Prosjekt-/Saksnummer: **19200** Tegning nummer: **A 02** Rev.: **A** Målestokk: **1:100**

Ekstern ref.:  
  
Tegningsdato: **17.06.19** Kontroll dato:  
Signatur: **åh/dj** Signatur:

Denne tegning er beskyttet etter lov om åndsverk av 12.05.1961 og må ikke benyttes uten skriftlig samtykke. ©



### EKSISTERENDE HYTTE

#### Arealberegninger i hht NS 3940

	Oppvarmet bruksareal	Utvendig bod/garasje	SUM BRA bruksenhet
1. etg. plan	75.3	9.1	84
SUM	75.3	9.1	84
Bygningens Bebygde Areal (BYA)			97

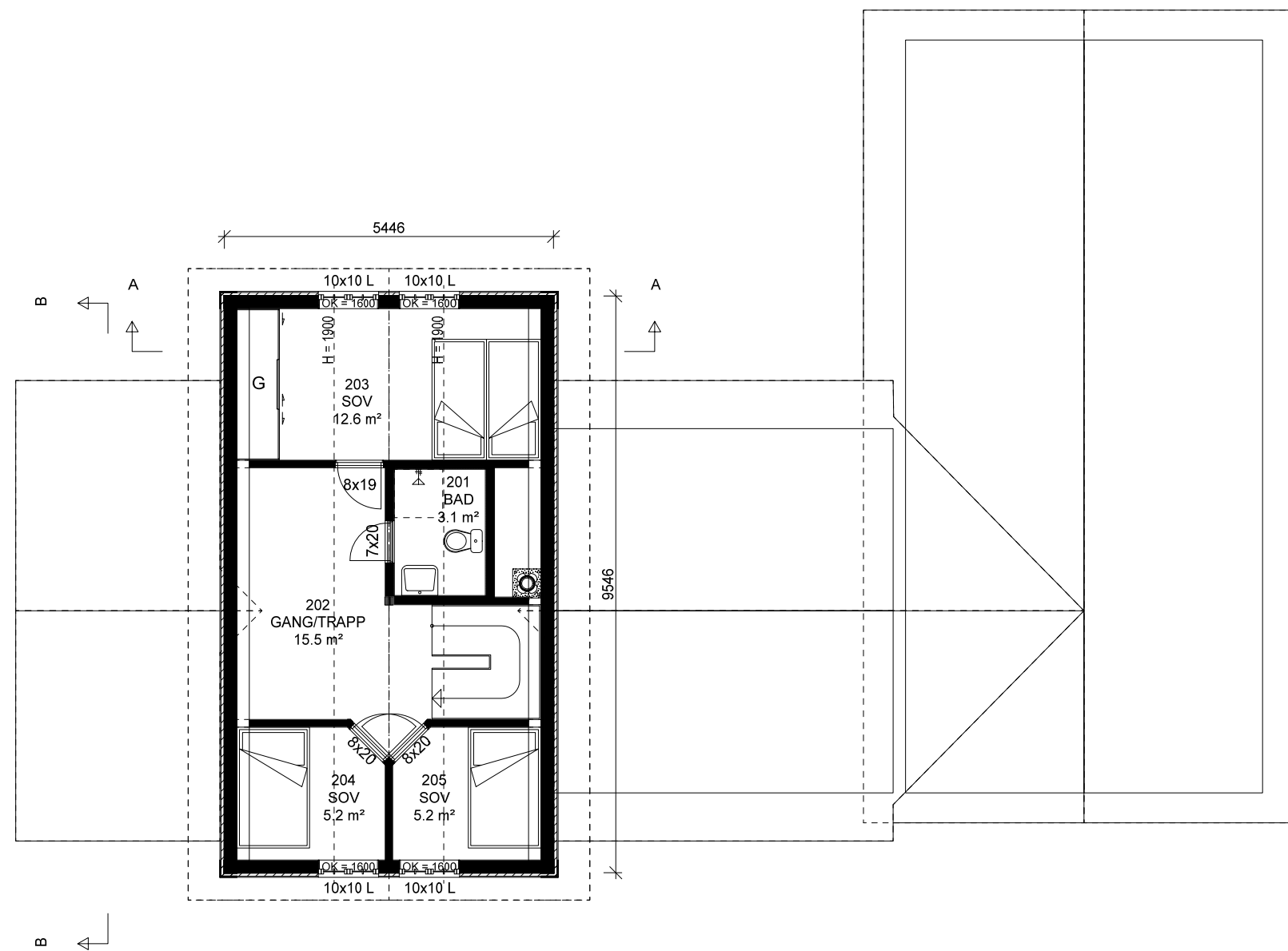
### TILBYGG

#### Arealberegninger i hht NS 3940

	Oppvarmet bruksareal	SUM BRA bruksenhet
Kjellerplan	71.2	71
1. etg. plan	89.9	90
Loftsplan	27.5	28
SUM	188.6	189
Bygningens Bebygde Areal (BYA)		93

BRA totalt = 273 m<sup>2</sup>BRA

BYA totalt = 191 m<sup>2</sup>BYA



A 18.06.19 Arealregnskap  
Revisjonsbeskrivelse

dj

Prosjekt:  
**Fritidsbolig**  
Prosjekteringsfase:

Arkitekt:

  
**Tiurtoppen  
Hytter**  
Adresse: Elvegata 19, 2609 LILLEHAMMER  
E-post: post@tiurtoppen.no  
Web: www.tiurtoppen.no


Tiltakshaver:  
**Knut Marius Bull Stokke**

Byggeplass:  
**Midtåsvegen 34  
2636 Øyer**  
Gnr./Bnr./kommune

**155/84 Øyer**

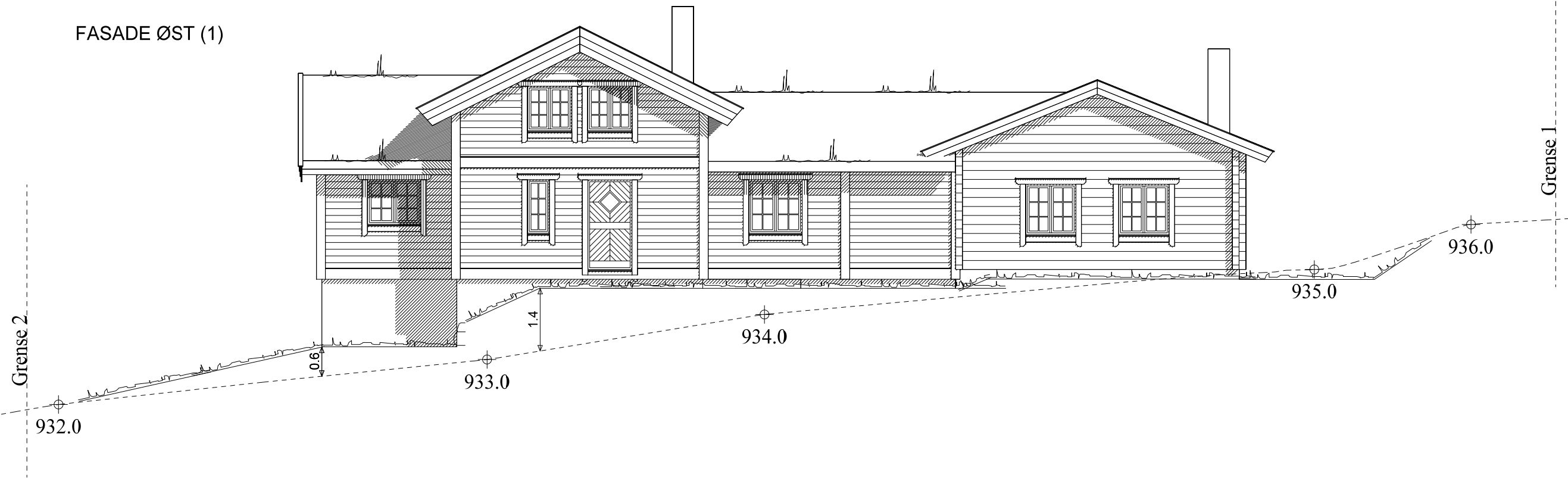
Type tegning:  
**HEMS, SNITT OG AREALER**

Prosjekt-/Saksnummer: **19200** Tegning nummer: **A 03** Rev.: **A** Målestokk: **1:100**

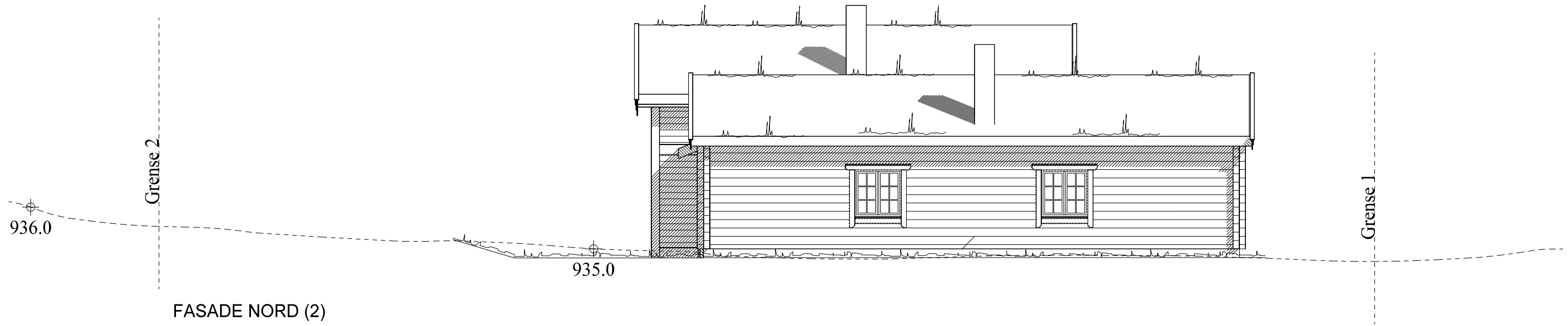
Ekstern ref.:  
  
Tegningsdato: **17.06.19** Kontroll dato:  
Signatur: **åh/dj** Signatur:

Denne tegning er beskyttet etter lov om åndsverk av  
12.05.1961 og må ikke benyttes uten skriftlig samtykke. ©

FASADE ØST (1)



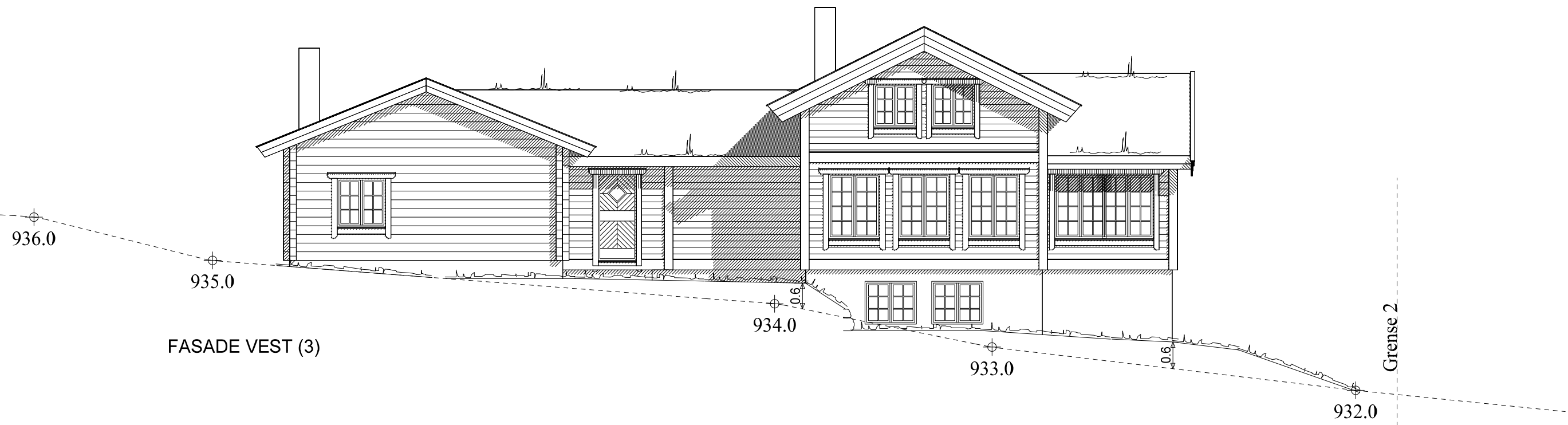
FASADE NORD (2)



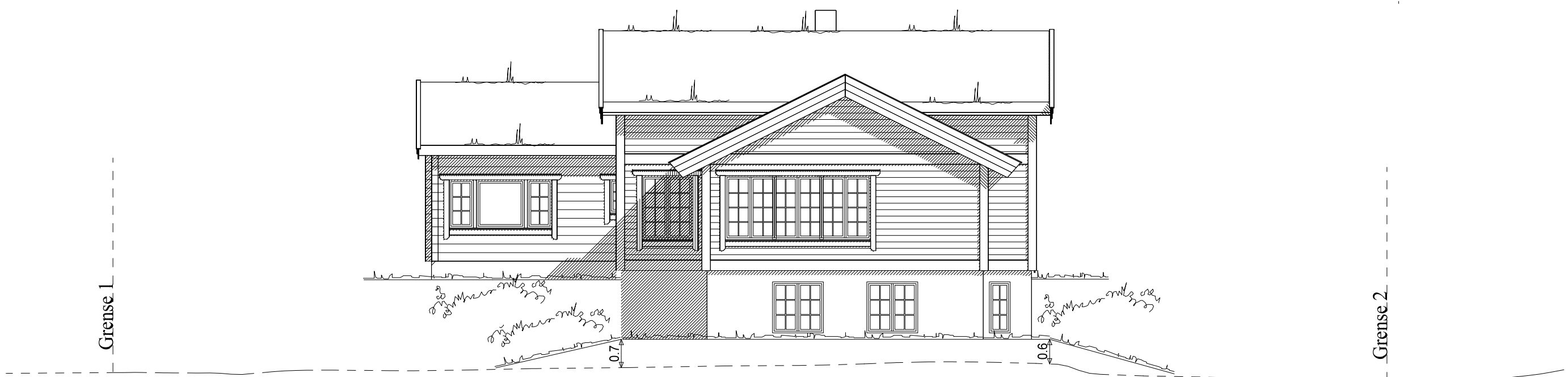
PLANLAGT TERRENG  
 EKISTERENDE TERRENG

B 05.09.19 Målsetting terrengsnitt dj  
 A 18.06.19 Fasadekledning dj  
 Revisjonsbeskrivelse

Prosjekt: <b>Fritidsbolig</b> Prosjekteringsfase:	Ekstern referanse: <b>TTH-216</b>	Målestokk: <b>1:100</b>	Prosjekt-/Saksnummer: <b>19200</b>	Tegningsdato: <b>17.06.19</b>	Kontrollert dato:
Arkitekt:	Tiltakshaver: <b>Knut Marius Bull Stokke</b>	Tegning nummer: <b>A 04</b>	Revisjon: <b>B</b>	Signatur: åh/dj	Signatur:
Byggeplass: <b>Midtåsvegen 34</b> <b>2636 Øyer</b> Gnr./Bnr./kommune <b>155 / 84 Øyer</b>			Type tegning: <b>FASADE ØST OG NORD</b>		
Adresse: Elvegata 19, 2609 LILLEHAMMER E-post: post@tiurtoppen.no Web: www.tiurtoppen.no			ARKITEKT OG INGENIØRKONTOR		
Denne tegning er beskyttet etter lov om åndsverk av 12.05.1961 og må ikke benyttes uten skriftlig samtykke. ©					



FASADE VEST (3)



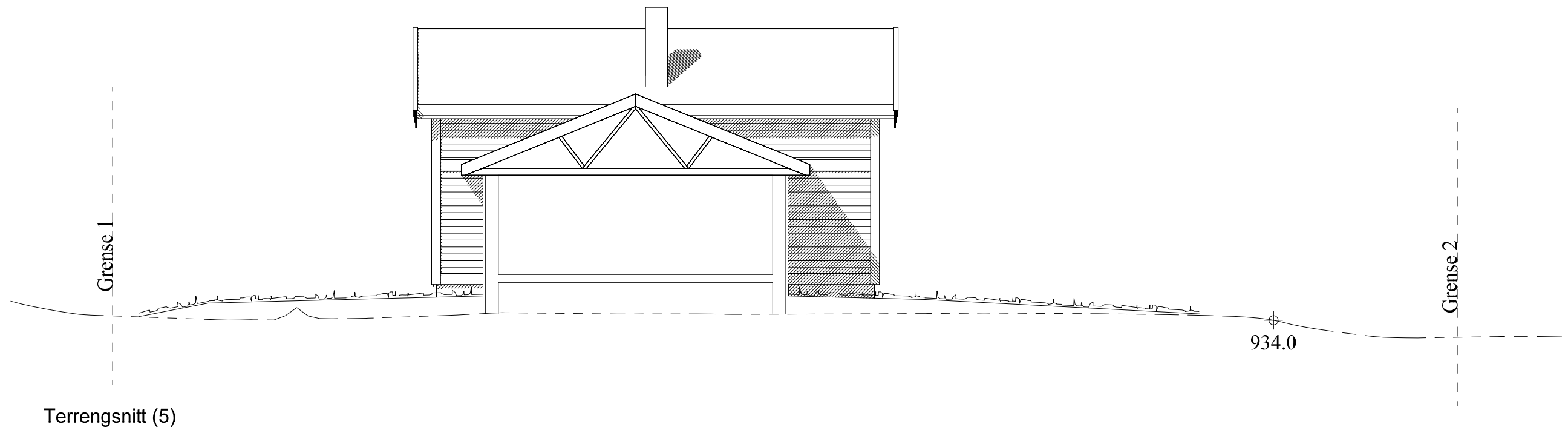
FASADE SØR (4)

PLANLAGT TERRENG  
 EKISTERENDE TERRENG

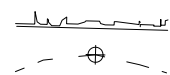
B 05.09.19 Målsetting terrengsnitt dj  
 A 18.06.19 Fasadekledning dj  
 Revisjonsbeskrivelse

Prosjekt: Fritidsbolig Prosjekteringsfase:	Ekstern referanse: TTH-216	Målestokk: 1:100	Prosjekt-/Saksnummer: 19200	Tegningsdato: 17.06.19	Kontrollert dato:
Arkitekt:	Tiltakshaver: Knut Marius Bull Stokke		Tegning nummer: A 05	Revisjon: B	Signatur: åh/dj
	Byggeplass: Midtåsvegen 34 2636 Øyer Gnr./Bnr./kommune 155 / 84 Øyer		Type tegning: FASADE VEST OG SØR		
Adresse: Elvegata 19, 2609 LILLEHAMMER E-post: post@tiurtoppen.no Web: www.tiurtoppen.no			ARKITEKT OG INGENIØRKONTOR		

Denne tegning er beskyttet etter lov om åndsverk av 12.05.1961 og må ikke benyttes uten skriftlig samtykke. ©



Terrengsnitt (5)



PLANLAGT TERRENG  
EKISTERENDE TERRENG

Prosjekt: <b>Fritidsbolig</b> Prosjekteringsfase:	Ekstern referanse: <b>TTH-216</b>	Målestokk: <b>1:100</b>	Revisjonsbeskrivelse	
Arkitekt:	Tiltakshaver: <b>Knut Marius Bull Stokke</b>		Prosjekt-/Saksnummer: <b>19200</b>	Tegningsdato: <b>05.09.19</b>
	Byggeplass: <b>Midtåsvegen 34</b> <b>2636 Øyer</b> Gnr./Bnr./kommune <b>155 / 84 Øyer</b>		Tegning nummer: <b>A 06</b>	Revisjon: Signatur: <b>dj</b>
			Type tegning: <b>Terrengsnitt 5</b>	
 Adresse: Elvegata 19, 2609 LILLEHAMMER E-post: post@tiurtoppen.no Web: www.tiurtoppen.no		 ARKITEKT OG INGENIØRKONTOR Denne tegning er beskyttet etter lov om åndsverk av 12.05.1961 og må ikke benyttes uten skriftlig samtykke. ©		