

Detaljregulering for Sagtomta i Øyer kommune



PlanID: 201716



TEGNFORKLARING

PBL § 12-5 AREALFORMÅL



1. Bebyggelse og anlegg

-  Fritid- og turistformål - (BFT)
-  Kombinert bebyggelse fritid- og turistformål/beverning (BFT/BB)





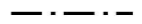

2. Samferdselsanlegg og teknisk infrastruktur

-  Veg - (SV)

3. Grønnstruktur


-  Turveg - (GT)
-  Friområde - (GF)

STREKSYSMBOLER MV.


-  Planens begrensning
-  Formålsgrænse
-  Byggegrense
-  Regulert senterlinje
-  Regulert kant kjørebane
-  Avkjørsel

Kartopplysninger:

Kilde for basiskart: FKB
 Dato for uttrekk av basiskart: 15.02.2018
 Koordinatsystem: EUREF89 UTM SONE 32
 Høydegrunnlag: NN2000
 Ekvidistans: 1 m
 Målestokk: 1:1000



Dato: 01.03.2018



REVIDERINGER:

DATO:	SIGN:	DATO:	SIGN:

SAKSBEHANDLING IFLG. PLAN- OG BYGNINGSLOVEN	SAKSNR	DATO	SIGN.
Kunngjøring av oppstart av planarbeidet		03.10.17	ØK
1. gangs behandling i det faste utvalget for plansaker			
Offentlig ettersyn fra til			
2. gangs behandling i det faste utvalget for plansaker			
Kommunestyrets vedtak:			
Forslagsstiller:	PROSJ.NR	SAKSBEH.	TEGN.

 **Øyer kommune**

