

# Tegnforklaring

## Reguleringsplan PBL 2008

### §12-5. Nr. 1 - Bebyggelse og anlegg

**BFR** Fritidsbebyggelse

### §12-5. Nr. 2 - Samferdselsanlegg og teknisk infrastruktur

**SKV** Kjøreveg

**SVG** Annen veggrunn - grøntareal

### §12-5. Nr. 5 - Landbruks-, natur- og friluftsmål samt reindrift

**LF** Friluftsmål

### §12-5. Nr. 6 - Bruk og vern av sjø og vassdrag med tilhørende strandsoner

**VFV** Friluftsområde i sjø og vassdrag


## §12-6 - Hensynssoner

 Frisikt

### Linjesymbol

 RpGrense


 RpFormålGrense

 Regulert tomtegrense


 RpSikringGrense

 Byggegrense

 Frisiktlinje

 Måle og avstandslinje

### Punktsymboler

 Avkjørsel - både inn og utkjøring

### Kartopplysninger

Kilde for basiskart: Statens kartverk

Dato for basiskart: 2017.10.19

Koordinatsystem: UTM sone 32 basert på EUREF89/WGS84

Høydegrunnlag: NN2000

Ekvidistanse 1 m

Kartmålestokk: 1:1000 m (A2)



Øyer kommune

## Detaljregulering Haugan BF6

Med tilhørende reguleringsbestemmelser

Arealplan-ID: 0521\_201714

Forslagstiller: Håkon Mathiesen og Karine Ugland Virik

### SAKSBEHANDLING ETTER PLAN- OG BYGNINGSLOVEN

SAKS-NR.	DATO	SIGN.
----------	------	-------

Dato	Revisjon
Dato	Revisjon
Dato	Revisjon

#### Kommunestyret sitt vedtak

Ny 2. gangs behandling

Offentlig ettersyn fra .....til .....

2. gangs behandling

Offentlig ettersyn fra .....til .....

1. gangs behandling

Kunngjøring av oppstart av planarbeid

16.11.2017

Oppstartsmøte.....

02.10.2016

PLANEN ER UTARBEIDET AV:



Rambøll  
Løkkegata 9  
2615 LILLEHAMMER  
+47 61270500

TEGNNR.	DATO	SIGN.
R01	04.04.2018	HKD/LBG

Det bekreftes at planen er i samsvar med kommunestyrets vedtak av

Dato \_\_\_\_\_ Plansjef \_\_\_\_\_

