



SITUASJONSKART

Eiendom:

Gnr: 155

Bnr: 182

Fnr: 0

Snr: 0

Hj.haver/Fester:

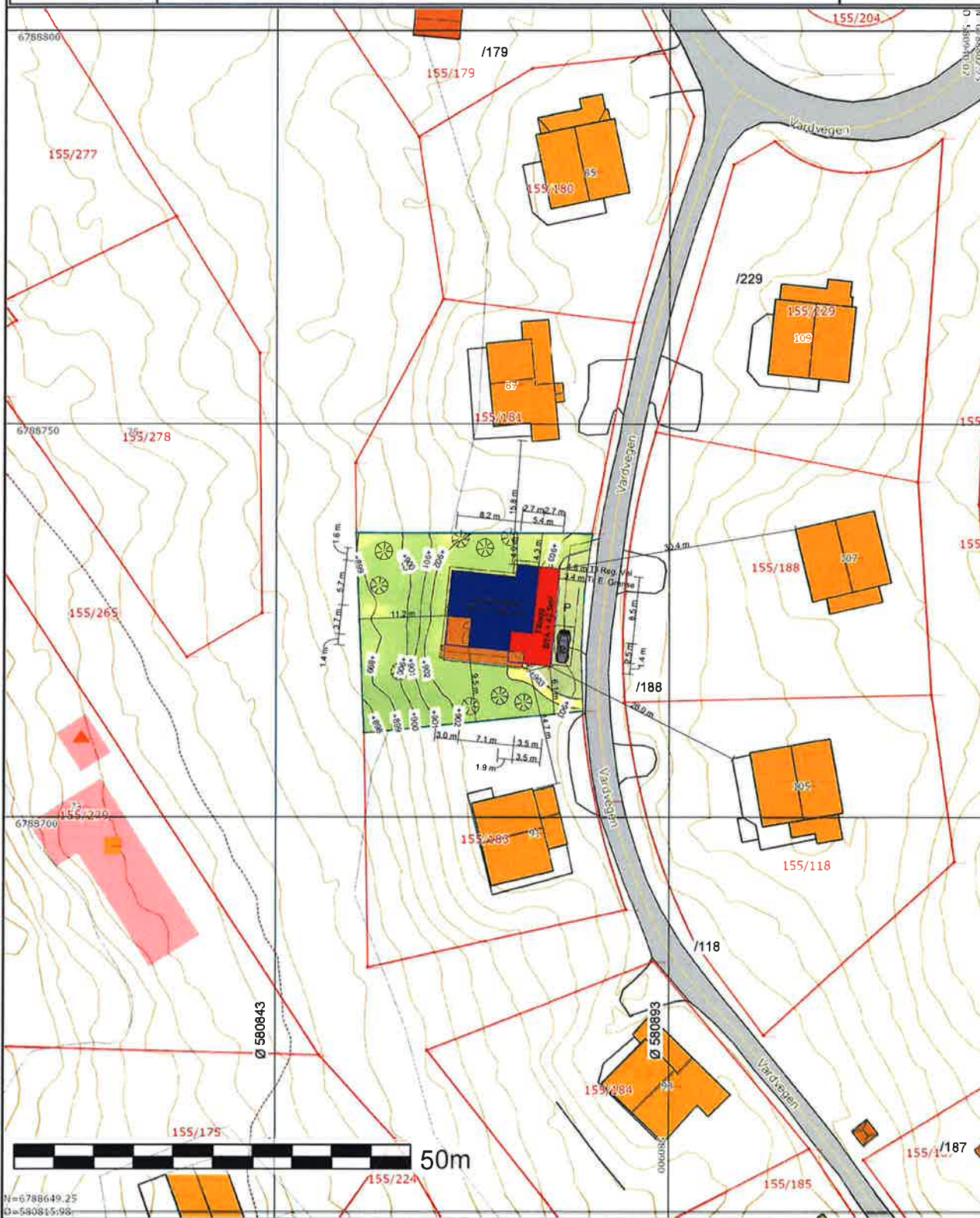
Pål Eskås



ØYER KOMMUNE


Dato: 12/3-2019 Sign:

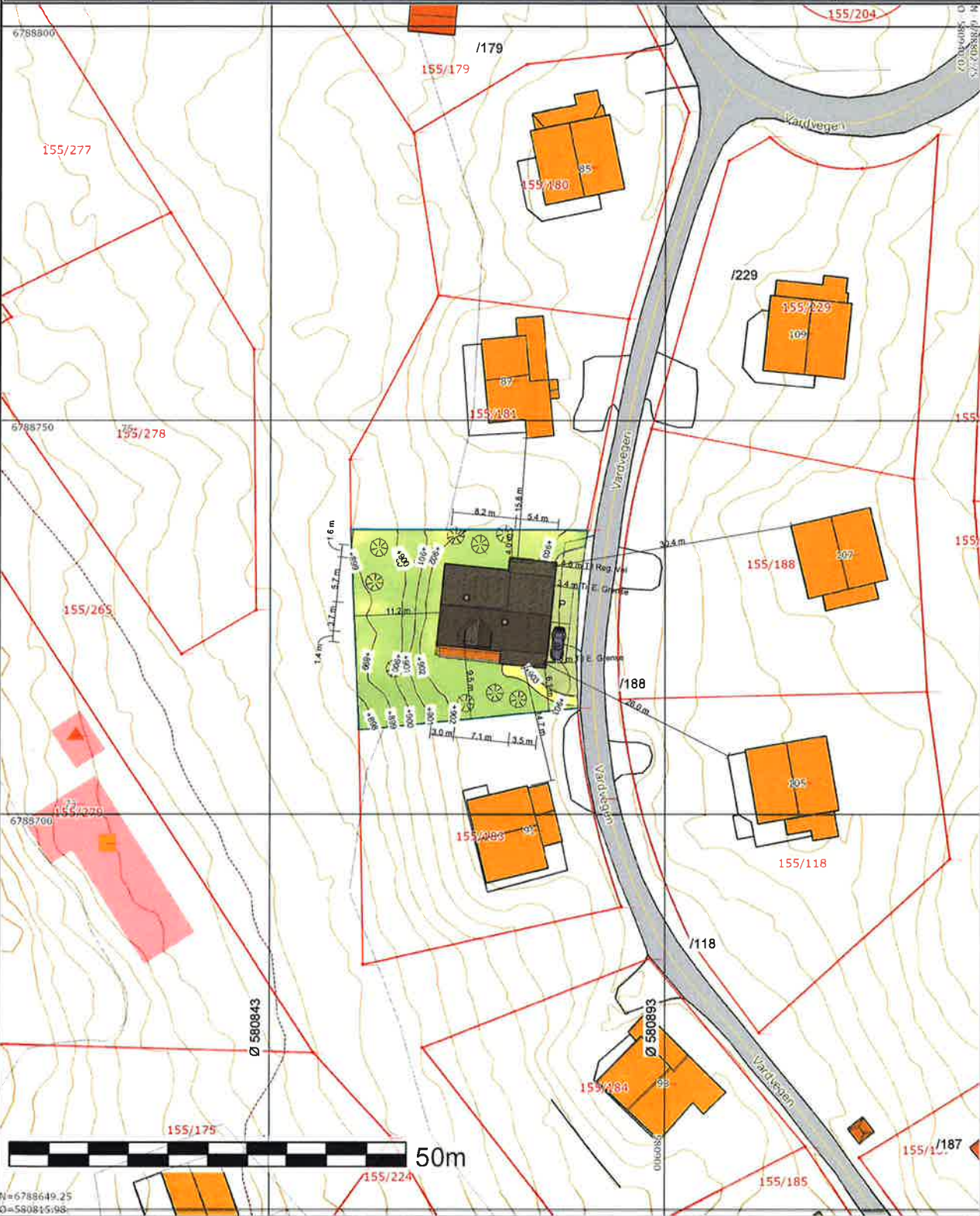
Målestokk 1:500



MOTTATT
30.03.2019

Det tas forbehold om at det kan forekomme feil på kartet, bla. gjelder dette eiendomsgrenser, ledninger/kabler, kummer m.m. som i forbindelse med proejekttering/anleggsarbeid må undersøkes nærmere.

	SITUASJONSKART					
	Eiendom:	Gnr: 155	Bnr: 182	Fnr: 0		Snr: 0
	Adresse: Vardvegen 89, 2636 ØYER					
Hj.haver/Fester:	Pål Eskås					
ØYER KOMMUNE	Dato: 12/3-2019	Sign:	Tegningen viser takutstikk, målsetting er fra utvendige vegger		Målestokk 1:500	



Det tas forbehold om at det kan forekomme feil på kartet, bla. gjelder dette eiendomsgrenser, ledninger/kabler, kummer m.m. som i forbindelse med prosjektering/anleggsarbeid må undersøkes nærmere.

MOTTATT
 30. APR. 2019