

# Detaljregulering for Sagtomta i Øyer kommune



PlanID: 201716



## TEGNFORKLARING

### PBL § 12-5 AREALFORMÅL


#### 1. Bebyggelse og anlegg

-  Fritid- og turistformål - (BFT)
-  Kombinert bebyggelse fritid- og turistformål/bevertning (BFT/BB)


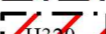
#### 2. Samferdselsanlegg og teknisk infrastruktur

-  Veg - (SV)




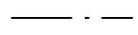
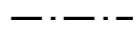

#### 3. Grønnstruktur

-  Turveg - (GT)
-  Friområde - (GF)

### Områder med hensynssone i reguleringsplan (pbl. § 12-6, jf. § 11-8)


-  H310 Faresone skred
-  H320 Faresone flom

### STREKSYSMBOLER MV.

-  Planens begrensning
-  Formålsgrænse
-  Byggegrense
-  Regulert senterlinje
-  Regulert kant kjørebane
-  Avkjørsel

### Kartopplysninger:

Kilde for basiskart: FKB  
 Dato for uttrekk av basiskart: 15.02.2018  
 Koordinatsystem: EUREF89 UTM SONE 32  
 Høydegrunnlag: NN2000  
 Ekvidistanse: 1 m  
 Målestokk: 1:1000



Dato: 31.05.2018



### REVIDERINGER:

DATO:	SIGN:	DATO:	SIGN:
31.05.2018	BEB		

### SAKSBEHANDLING IFLG. PLAN- OG BYGNINGSLOVEN

	SAKSNR	DATO	SIGN.
Kunngjøring av oppstart av planarbeidet		03.10.17	ØK
1. gangs behandling i det faste utvalget for plansaker			
Offentlig ettersyn fra ..... til .....			
2. gangs behandling i det faste utvalget for plansaker			
<b>Kommunestyrets vedtak:</b>			

Forslagsstiller: PROSJ.NR    SAKSBEH.    TEGN.

 **Øyer kommune**

