



Øyer kommune

Utvalgte tema

Analyserapport

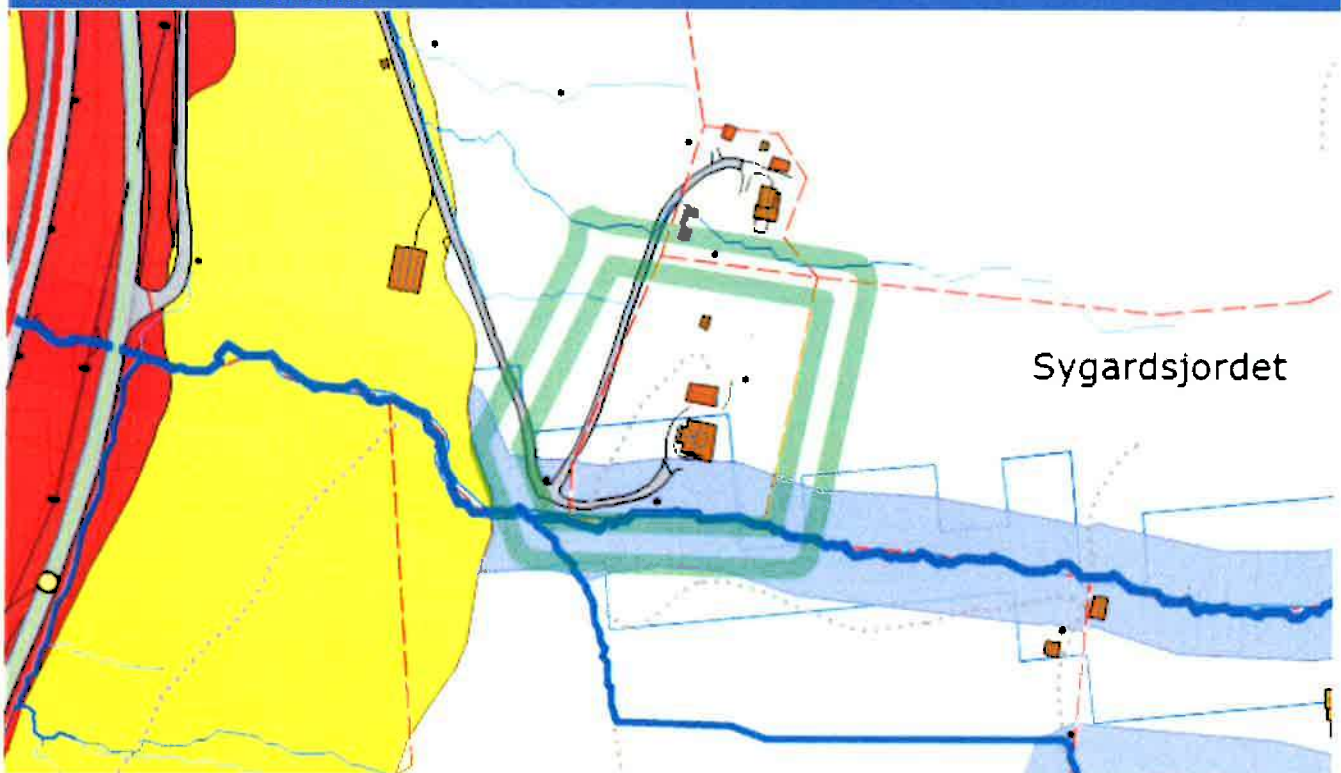
Rapporten bygger på automatiserte geoanalyser mot et stort antall kartlag fra mange ulike kilder. Kartlagene er produsert i henhold til ulike nøyaktighetskrav, og blir oppdatert med ulik frekvens. Det gis derfor ingen garanti for at innholdet er oppdatert og korrekt til enhver tid. Vær oppmerksom på at begrepet 'Ikke registrert' i noen tilfeller betyr 'Ikke kartlagt'. I slike tilfeller kan tiltakshaver gis pålegg om kartlegging. Radon og geotekniske undersøkelser er eksempler på slike datasett. Kontakt geodataavdelingen dersom du er i tvil, eller mener rapporten inneholder feil. [Link til kart.](#) (Gyldighet for link garanteres kun for rapportens produksjonstidspunkt.)

Valgt område


















Lengde

409,27m

Temadata - Samfunnssikkerhet

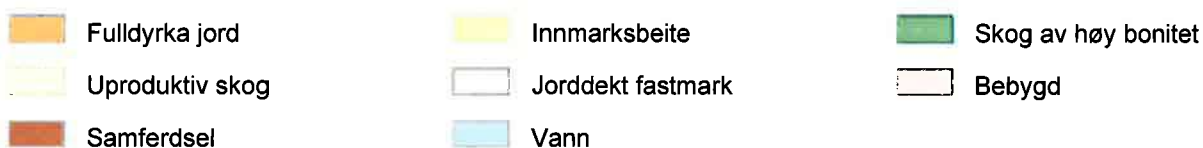
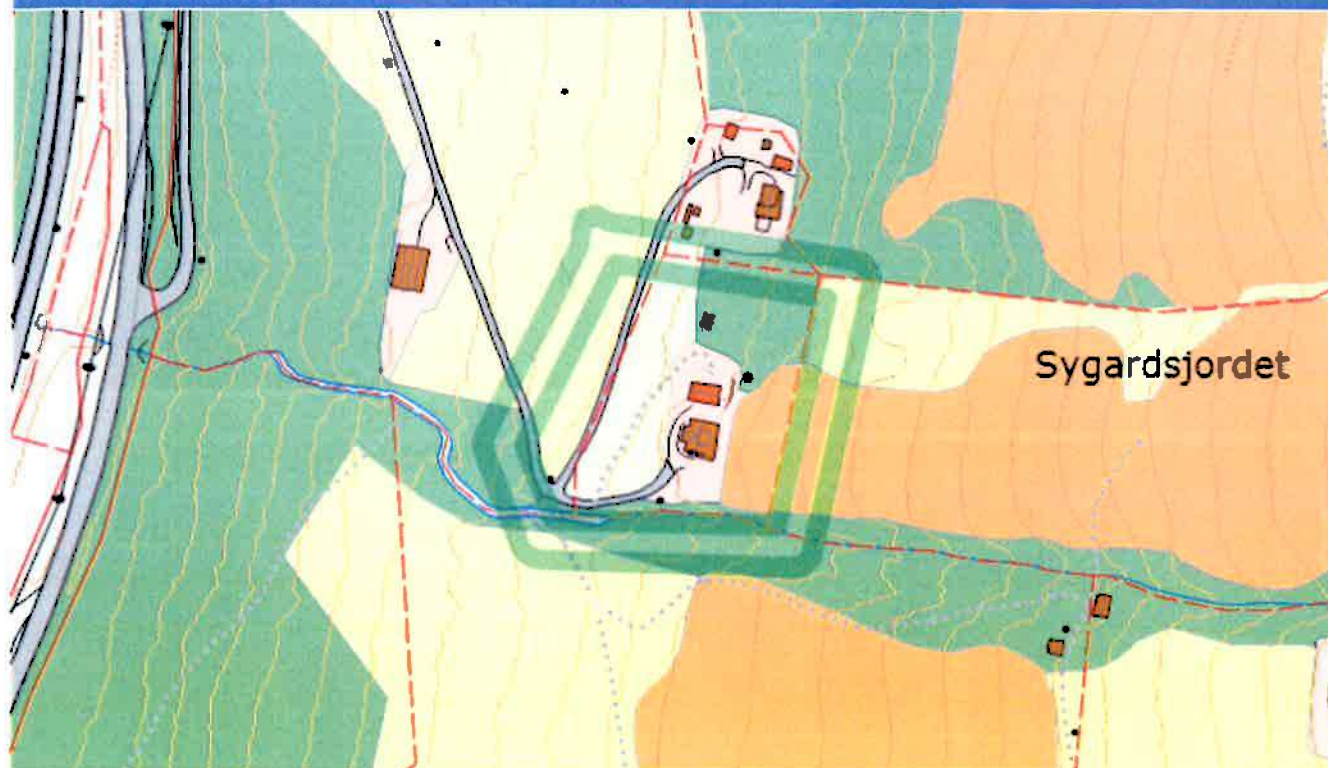


Sygardsjordet

-  Trafikkulykke - Lettere skadd
-  Flomveier- åpen 500 000-1 000 000 m2
-  Flomveier- åpen 100 000-500 000 m2
-  Flomveier- åpen 20 000-50 000 m2
-  Flomveier- åpen 10 000-20 000 m2
-  Elverbekker_20mbuffer
-  Flomveier - åpen mer enn 1 000 000 m2
-  Flomveier- åpen 500 000-1 000 000 m2
-  Flomveier- åpen 50 000-100 000 m2
-  Flomveier- åpen 20 000-50 000 m2
-  Støy veg -rød sone > 65 db
-  Aktsomhetsområde for flom
-  Flomveier - åpen mer enn 1 000 000 m2
-  Flomveier- åpen 100 000-500 000 m2
-  Flomveier- åpen 50 000-100 000 m2
-  Flomveier- åpen 10 000-20 000 m2
-  Støy veg -gul sone 55-65 db

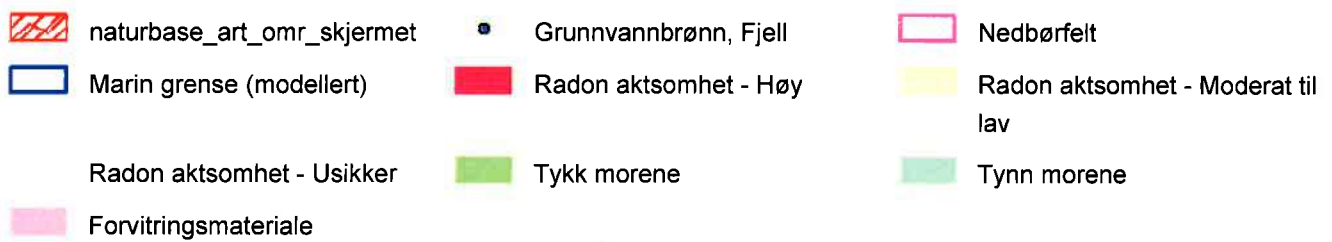
Analysetema	Antall	Registrert	Ikke registrert	Areal
Støy veg -rød sone > 65 db	0		x	0m ²
Støy veg -gul sone 55-65 db	0		x	0m ²
Støy skytebane -rød sone > 65 db	0		x	0m ²
Støy skytebane -gul sone 55-65 db	0		x	0m ²
Trafikkulykke - Lettere skadd	0		x	0m ²
Trafikkulykke - Alvorlig skadd	0		x	0m ²
Trafikkulykke - Meget alvorlig skadd	0		x	0m ²
Trafikkulykke - Drept	0		x	0m ²
Trafikkmengde over 20000	0		x	0m ²
Trafikkmengde 12001-20000	0		x	0m ²
Trafikkmengde 6001-12000	0		x	0m ²
Trafikkmengde 4001-6000	0		x	0m ²
Trafikkmengde 1501-4000	0		x	0m ²
Trafikkmengde 1-1500	0		x	0m ²
Jord- og flomskred - Potensiell skredfare	0		x	0m ²
Steinsprang - Utløsningsområde	0		x	0m ²
Steinsprang - Utløpsområde	0		x	0m ²
Snøskred - Utløsningsområde	0		x	0m ²
Snøskred - Utløpsområde	0		x	0m ²
Aktsomhetsområde for flom	1	x		2305,46m ²
Flomsoner Analyseområde	0		x	0m ²
Flomveier Dekningskart	2	x		12231,91m ²
Flomsone 10 år	0		x	0m ²
Flomsone 20 år	0		x	0m ²
Flomsone 50 år	0		x	0m ²
Flomsone 100 år	0		x	0m ²
Flomsone 200 år	0		x	0m ²
Flomflate 1995	0		x	0m ²
Flomsone 500 år	0		x	0m ²
Flomsoner - Elv og vann	0		x	0m ²
Elverbekker_20mbuffer	1	x		2351,98m ²
Flomveier - åpen mer enn 1 000 000 m2	3	x		0m ²
Flomveier- åpen 500 000-1 000 000 m2	2	x		0m ²
Flomveier- åpen 100 000-500 000 m2	0		x	0m ²
Flomveier- åpen 50 000-100 000 m2	0		x	0m ²
Flomveier- åpen 20 000-50 000 m2	1	x		0m ²
Flomveier- åpen 10 000-20 000 m2	1	x		0m ²
Flomveier forsenkinger- åpen	0		x	0m ²
Flomveier - tette mer enn 1 000 000 m2	0		x	0m ²
Flomveier- tette 500 000-1 000 000 m2	0		x	0m ²
Flomveier- tette 100 000-500 000 m2	0		x	0m ²
Flomveier- tette 50 000-100 000 m2	0		x	0m ²
Flomveier- tette 20 000-50 000 m2	2	x		0m ²
Flomveier- tette 10 000-20 000 m2	2	x		0m ²
Flomveier forsenkinger- tette	0		x	0m ²
Anlegg med farlig stoff (skjermet)	0		x	0m ²
Eksplisvanlegg (skjermet)	0		x	0m ²

Storulykkanlegg punkt (skjermet)	0	x	0m ²
Sikkerhetsfelt, nivå 1 (skjermet)	0	x	0m ²
Sikkerhetsfelt, nivå 2 (skjermet)	0	x	0m ²
Sikkerhetsfelt, nivå 3 (skjermet)	0	x	0m ²
Skredhendelse - Utglidning	0	x	0m ²
Skredhendelse - Isnedfall	0	x	0m ²
Skredhendelse - Flomskred	0	x	0m ²
Skredhendelse - Jordskred	0	x	0m ²
Skredhendelse - Leirskred	0	x	0m ²
Skredhendelse - Løsmasseskred, uspes.	0	x	0m ²
Skredhendelse - Snøskred	0	x	0m ²
Skredhendelse - Undervannskred	0	x	0m ²
Skredhendelse - Steinskred	0	x	0m ²
Skredhendelse - Ikke angitt	0	x	0m ²
Skredhendelse - over 50 omkomne	0	x	0m ²
Skredhendelse - 16-50 omkomne	0	x	0m ²
Skredhendelse - 6-15 omkomne	0	x	0m ²
Skredhendelse - 2-5 omkomne	0	x	0m ²
Skredhendelse - 1 omkomne	0	x	0m ²
Snøskred - ingen personskade eller ukjent	0	x	0m ²
Snøskred - omkomne eller personskade	0	x	0m ²



Analysetema	Antall	Registrert	Ikke registrert	Areal
Vernskog	0		x	0m ²
Dyrkbar jord	0		x	0m ²
Svært god jordkvalitet	0		x	0m ²
God jordkvalitet	0		x	0m ²
Mindre god jordkvalitet	0		x	0m ²
Fulldyrka jord	1	x		794,1m ²
Overflatedyrka jord	0		x	0m ²
Innmarksbeite	4	x		2109,56m ²
Skog av særs høy bonitet (> 1 m ³ tilvekst pr. dekar og år)	0		x	0m ²
Skog av høy bonitet (0,5 - 1 m ³ tilvekst pr. dekar og år)	3	x		2697,69m ²
Skog av middels bonitet (0,3 - 0,5 m ³ tilvekst pr. dekar og år)	0		x	0m ²
Skog av lav bonitet (0,1- 0,3 m ³ tilvekst pr. dekar og år)	0		x	0m ²
Uproduktiv skog	1	x		212,95m ²
Myr	0		x	0m ²
Jorddekt fastmark	0		x	0m ²
Åpen skrin fastmark	0		x	0m ²
Bebyggd	1	x		141,15m ²
Samferdsel	1	x		125,38m ²
Snøisbre	0		x	0m ²
Vann	2	x		35,12m ²

Ikke kartlagt	0	x	0m ²
Bekkekløfter	0	x	0m ²
Leirraviner	0	x	0m ²
Gamle trær	0	x	0m ²
Rik Bakkevegetasjon	0	x	0m ²
Brannflater	0	x	0m ²
Trær med hengelav	0	x	0m ²
Rikbarkstrær	0	x	0m ²
Stående død ved	0	x	0m ²
Liggende død ved	0	x	0m ²
Bergvegger flate	0	x	0m ²
Bergvegger linje	0	x	0m ²
Hule lauvtrær	0	x	0m ²
Nøkkelbiotop med MiS	0	x	0m ²
Reindrift - Sperregjerde, permanent	0	x	0m ²
Reindrift - Sperregjerde, midlertidig	0	x	0m ²
Reindrift - Beitehage	0	x	0m ²
Reindrift - Fangarm	0	x	0m ²
Reindrift - Bro	0	x	0m ²
Reindrift - Reindriftsvei	0	x	0m ²
Reindrift - Båttransport for rein	0	x	0m ²
Reindriftsanlegg generelt	0	x	0m ²
Reindrift - Merkegjerde	0	x	0m ²
Reindrift - Skille/opplastingsgjerde rein	0	x	0m ²
Reindrift - Kombinert gjerde (merke/slakt)	0	x	0m ²
Reindrift - Feltslakteanlegg	0	x	0m ²
Reindrift - Mobilt arbeidsgjerde	0	x	0m ²
Reindrift - Bolig for reindriftsutøver	0	x	0m ²
Reindrift - Gjeterbu / -hytte, varmestue	0	x	0m ²
Reindrift - Mye brukt teltplass	0	x	0m ²
Reindrift - Gamme	0	x	0m ²
Reindrift - Naust/lager	0	x	0m ²
Reindrift - ReinTrekkelei	0	x	0m ²
Reindrift - Flyttelei	0	x	0m ²
Reindrift - Oppsamlingområde	0	x	0m ²
Reindrift - Årstidsbeite Vårbeite I	0	x	0m ²
Reindrift - Årstidsbeite Vårbeite II	0	x	0m ²
Reindrift - Årstidsbeite Vinterbeite I	0	x	0m ²
Reindrift - Årstidsbeite Vinterbeite II	0	x	0m ²
Reindrift - Årstidsbeite Sommerbeite I	0	x	0m ²
Reindrift - Årstidsbeite Sommerbeite II	0	x	0m ²
Reindrift - Årstidsbeite Høstvinterbeite I	0	x	0m ²
Reindrift - Årstidsbeite Høstvinterbeite II	0	x	0m ²
Reindrift - Årstidsbeite Høstbeite I	0	x	0m ²
Reindrift - Årstidsbeite Høstbeite II	0	x	0m ²
Reindrift Konsesjonsområde	0	x	0m ²
Akvakulturlokaliteter - aktive	0	x	0m ²
Akvakulturlokaliteter - nedlagt	0	x	0m ²



Analysetema	Antall	Registrert	Ikke registrert	Areal
Nasjonalt og regionalt viktige kulturlandskap	0		x	0m ²
Grunnvannbrønn, Løsmasse	0		x	0m ²
Grunnvannbrønn, Fjell	0		x	0m ²
Energibrønn, Løsmasse	0		x	0m ²
Energibrønn, Fjell	0		x	0m ²
LGNbrønn, Løsmasse	0		x	0m ²
LGNbrønn, Fjell	0		x	0m ²
LGNOmråde ref punkt, Løsmasse	0		x	0m ²
LGNOmråde ref punkt, Fjell	0		x	0m ²
Grunnvann oppkomme, Løsmasse	0		x	0m ²
Grunnvann oppkomme, Fjell	0		x	0m ²
LGN grunnvann oppkomme, Løsmasse	0		x	0m ²
LGN grunnvann oppkomme, Fjell	0		x	0m ²
Brønnpark, Løsmasse	0		x	0m ²
Brønnpark, Fjell	0		x	0m ²
Sonderboring	0		x	0m ²
Naturstein område punkt	0		x	0m ²
Industriinnieraler område punkt	0		x	0m ²
Malm område punkt	0		x	0m ²
Naturstein Lokalitet	0		x	0m ²

Industrimineraler Lokalitet	0		x	0m ²
Malm Lokalitet	0		x	0m ²
Naturstein område	0		x	0m ²
Industrimineraler område	0		x	0m ²
Malm område	0		x	0m ²
Grus og pukk, Esker	0		x	0m ²
Massetak i drift	0		x	0m ²
Massetak i sporadisk drift	0		x	0m ²
Massetak nedlagt	0		x	0m ²
Massetak utplanert	0		x	0m ²
Grusressurser	0		x	0m ²
Pukkverk i drift	0		x	0m ²
Pukkverk i sporadisk drift	0		x	0m ²
Pukkverk nedlagt	0		x	0m ²
Pukkverk utplanert	0		x	0m ²
Pukkressurser	0		x	0m ²
Bergrettigheter	0		x	0m ²
Areal under marin grense	0		x	0m ²
Areal med lite eller ingen marin påvirkning	0		x	0m ²
Areal over marin grense	1	x		6115,95m ²
Marin grense (modellert)	1	x		6115,95m ²
Mulighet for marin leire - Svært stor	0		x	0m ²
Mulighet for marin leire - Svært stor men usammenhengende/tynt	0		x	0m ²
Mulighet for marin leire - Stor	0		x	0m ²
Mulighet for marin leire - Middels	0		x	0m ²
Mulighet for marin leire - Liten	0		x	0m ²
Mulighet for marin leire - Stort sett fraværende	0		x	0m ²
Alunskifer	0		x	0m ²
Radon aktsomhet - Særlig høy	0		x	0m ²
Radon aktsomhet - Høy	1	x		3291,97m ²
Radon aktsomhet - Moderat til lav	1	x		2823,98m ²
Radon aktsomhet - Usikker	0		x	0m ²
Morenemateriale, uspesifisert	0		x	0m ²
Tykk morene	1	x		3291,97m ²
Tynn morene	1	x		2823,98m ²
Randmorene	0		x	0m ²
Breelavsetning	0		x	0m ²
Bresjø- / innsjøavsetning	0		x	0m ²
Hav- og fjordavsetning, tykt dekke	0		x	0m ²
Marin strandavsetning	0		x	0m ²
Hav- og fjordavsetning, strandavsetning, tynt dekke	0		x	0m ²
Elveavsetning	0		x	0m ²
Vindavsetning	0		x	0m ²
Forvittringsmateriale	0		x	0m ²
Skredmateriale	0		x	0m ²
Steinbreavsetning	0		x	0m ²
Torv og myr (Organisk materiale)	0		x	0m ²

Humusdekke/ tynt torvdekke over berggrunn	0	x	0m ²
Bart fjell / fjell med tynt torvdekke, uspesifisert	0	x	0m ²
Fyllmasse (antropogent materiale)	0	x	0m ²
Naturtyper - Svært viktig og viktig - punkt	0	x	0m ²
Naturtyper - Svært viktig og viktig	0	x	0m ²
Naturtyper - Lokalt viktig	0	x	0m ²
Naturtyper - Lokalt viktig - punkt	0	x	0m ²
Myr og kilde, A-områder	0	x	0m ²
Myr og kilde, B-områder	0	x	0m ²
Myr og kilde, C-områder	0	x	0m ²
Rasmark, berg og krattkant, A-områder	0	x	0m ²
Rasmark, berg og krattkant, B-områder	0	x	0m ²
Rasmark, berg og krattkant, C-områder	0	x	0m ²
Fjell, A-områder	0	x	0m ²
Fjell, B-områder	0	x	0m ²
Fjell, C-områder	0	x	0m ²
Kulturlandskap, A-områder	0	x	0m ²
Kulturlandskap, B-områder	0	x	0m ²
Kulturlandskap, C-områder	0	x	0m ²
Ferskvann og våtmark, A-områder	0	x	0m ²
Ferskvann og våtmark, B-områder	0	x	0m ²
Ferskvann og våtmark, C-områder	0	x	0m ²
Skog, A-områder	0	x	0m ²
Skog, B-områder	0	x	0m ²
Skog, C-områder	0	x	0m ²
Havstrand og kyst, A-områder	0	x	0m ²
Havstrand og kyst, B-områder	0	x	0m ²
Havstrand og kyst, C-områder	0	x	0m ²
Andre viktige naturtyper, A-områder	0	x	0m ²
Andre viktige naturtyper, B-områder	0	x	0m ²
Andre viktige naturtyper, C-områder	0	x	0m ²
Marine naturtyper, A-områder	0	x	0m ²
Marine naturtyper, B-områder	0	x	0m ²
Marine naturtyper, C-områder	0	x	0m ²
Foreslåtte Naturvernområder	0	x	0m ²
Nasjonalpark	0	x	0m ²
Naturreservat	0	x	0m ²
Landskapsvernområde	0	x	0m ²
Marint verneområde	0	x	0m ²
Artsfredning	0	x	0m ²
Annen fredning	0	x	0m ²
Vernet enkeltobjekt	0	x	0m ²
INON - >=5 km fra inngrep	0	x	0m ²
INON - 3 - 5 km fra inngrep	0	x	0m ²
INON - 1 - 3 km fra inngrep	0	x	0m ²
Forurenset grunn - Mulig/kjent påvirkning	0	x	0m ²
Forurenset grunn - Liten/ingen kjent påvirkning med dagens bruk	0	x	0m ²

Forurenset grunn - Liten/ingen kjent påvirkning	0		x	0m ²
Forurenset grunn - Ukjent påvirkning	0		x	0m ²
Alle fremmede arter - punkt	0		x	0m ²
Alle fremmede arter	0		x	0m ²
Alle arter av stor forvaltningsinteresse - punkt	0		x	0m ²
Alle arter av stor forvaltningsinteresse	0		x	0m ²
Fredete arter - punkt	0		x	0m ²
Fredete arter	0		x	0m ²
Prioriterte arter, økologiske funksjonsområder - punkt	0		x	0m ²
Prioriterte arter - punkt	0		x	0m ²
Prioriterte arter, økologiske funksjonsområder	0		x	0m ²
Prioriterte arter	0		x	0m ²
Spesielle økologiske artsformer - punkt	0		x	0m ²
Spesielle økologiske artsformer	0		x	0m ²
Andre spesielt hensynskrevende arter - punkt	0		x	0m ²
Andre spesielt hensynskrevende arter	0		x	0m ²
Trua arter - punkt	0		x	0m ²
Trua arter	0		x	0m ²
Ansvarsarter - punkt	0		x	0m ²
Ansvarsarter	0		x	0m ²
Verneplanområde for vassdrag	0		x	0m ²
naturbase_art_linje_skjermet	0		x	0m ²
naturbase_art_omr_skjermet	2	x		5319,34m ²
naturbase_art_punkt_skjermet	0		x	0m ²
artskart_skjermet	0		x	0m ²
Kongeørn skjermet	0		x	0m ²
Fiskeørn skjermet	0		x	0m ²
Hønehauk skjermet	0		x	0m ²
Fjellvåk skjermet	0		x	0m ²
Musvåk skjermet	0		x	0m ²
Vandrefalk skjermet	0		x	0m ²
Vepsevåk skjermet	0		x	0m ²
Villreinområder	0		x	0m ²

Temadata - Kultur



- ▲ Annet SEFRAK-bygg
- ▲ Meldeplikt ihht Kulturminnelova §25

Analysetema	Antall	Registrert	Ikke registrert	Areal
Annet SEFRAK-bygg	0		x	0m ²
Meldeplikt ihht Kulturminnelova §25	0		x	0m ²
Ruin eller fjernet objekt	0		x	0m ²
Fredete bygninger	0		x	0m ²
Nasjonalt og regionalt viktige	0		x	0m ²
Verneverdige tette trehusmiljøer	0		x	0m ²
Brannsmiljøområder	0		x	0m ²
Fjernet/ opphevet/ uavklart fredning	0		x	0m ²
Kommunalt vernet/ statlig listeført/ listeført kirke	0		x	0m ²
Ikke fredet	0		x	0m ²
Fredningssak pågår	0		x	0m ²
Automatisk fredet/ forskriftsfredet /fredningssak pågår/ midlertidig fredet/ vedtaksfredet	0		x	0m ²
Vernet el. uavklart lokalitet - Lokenk	0		x	0m ²
Tidligere fredet lokalitet - Lokenk	0		x	0m ²
Ikke fredet lokalitet - Lokenk	0		x	0m ²
Kulturminne med SLD - Lokenk	0		x	0m ²
Vernet el. uavklart lokalitet	0		x	0m ²
Tidligere fredet lokalitet	0		x	0m ²
Ikke fredet lokalitet	0		x	0m ²
Kulturminne med SLD	0		x	0m ²
Sikringssoner - standard visning	0		x	0m ²
Kulturmiljøer	0		x	0m ²



 Fotrute

Analysetema	Antall	Registrert	Ikke registrert	Areal
Statlig sikra friluftslivsområde	0		x	0m ²
Fotrute	0		x	0m ²
Fotrute med båttransport	0		x	0m ²
Sykkelrute	0		x	0m ²
Skiløype	0		x	0m ²
Annen Rute	0		x	0m ²
Svært viktig friluftslivsområde	0		x	0m ²
Viktig friluftslivsområde	0		x	0m ²
Registrert friluftslivsområde	0		x	0m ²
Friluftslivsområde - Ikke klassifisert	0		x	0m ²
Nærturterreng	0		x	0m ²
Leke- og rekreasjonsområde	0		x	0m ²
Grønkorridor	0		x	0m ²
Marka	0		x	0m ²
Strandsone med tilhørende sjø og vassdrag	0		x	0m ²
Jordbrukslandskap	0		x	0m ²
Utfartsområde	0		x	0m ²
Store turområder med tilrettelegging	0		x	0m ²
Store turområder uten tilrettelegging	0		x	0m ²
Særlige kvalitetsområder	0		x	0m ²
Andre friluftslivsområder	0		x	0m ²

Eiendommer innenfor analyseområdet						
Kommune	Gårdsnummer	Bruksnummer	Festenummer	Seksjonsnummer	Antall	Areal
521	6	2	0	0	1	141,81m ²
521	7	1	0	0	1	2029,57m ²
521	2	1	0	0	1	1606,03m ²
521	2	25	0	0	1	424,52m ²
521	6	12	0	0	1	425,04m ²
521	2	2	0	0	1	1488,98m ²

Gjeldende arealformål i kommuneplaner/kommunedelplaner som berører analyseområdet		
Formål	Status	Areal
LNF-område	Nåværende	6023,26m ²
Friluftsområde i sjø og vassdrag	Nåværende	92,69m ²