


Linje 1

Linje 2

Linje 3

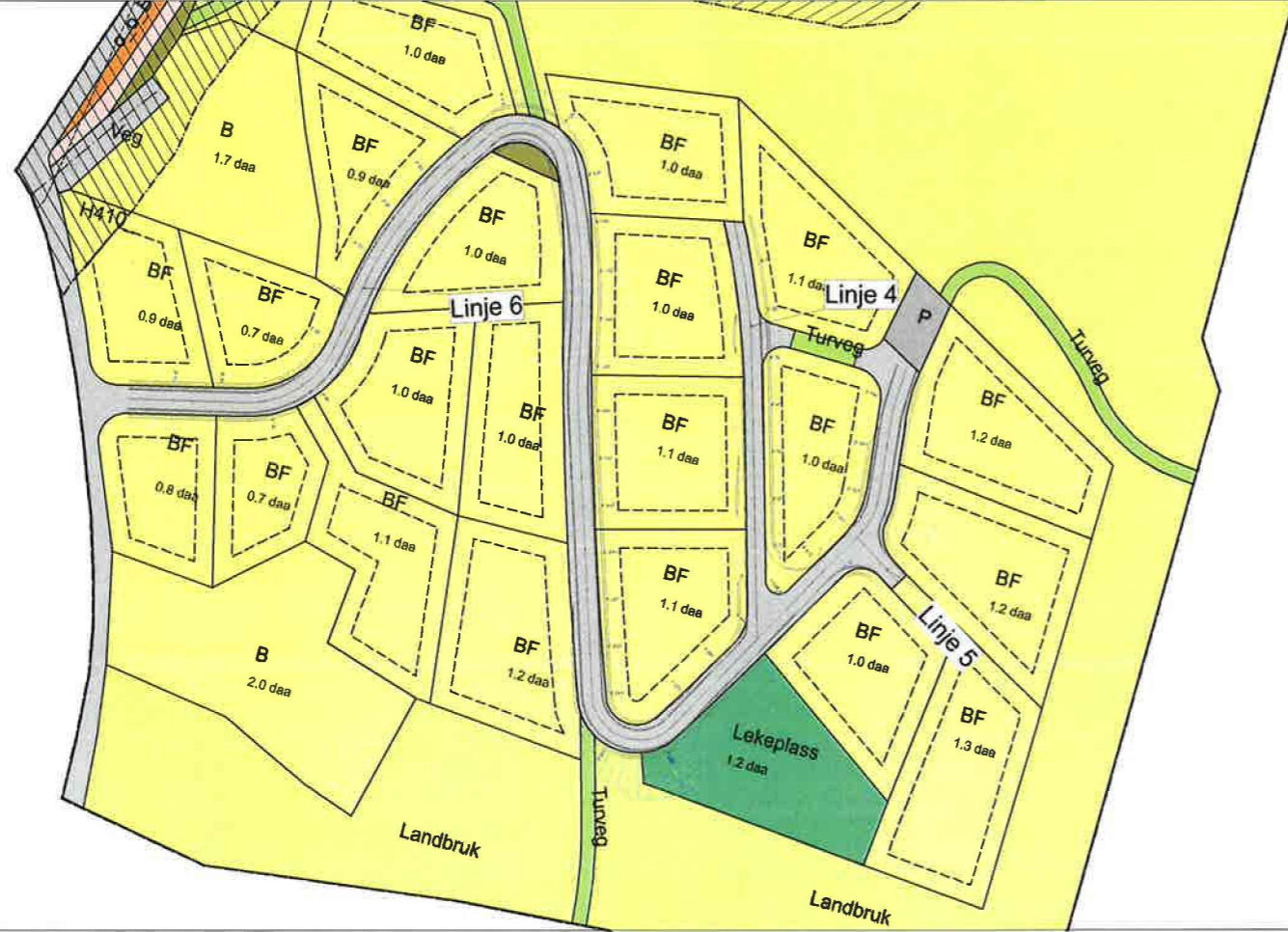
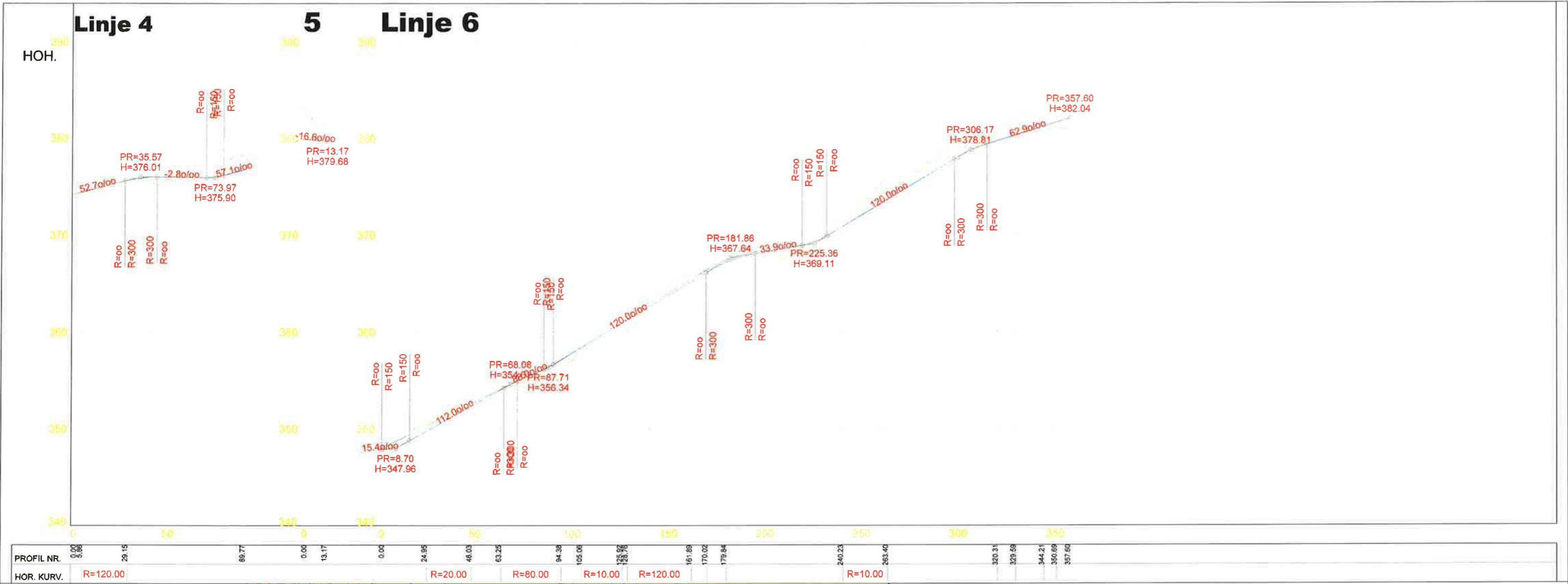
HOH.



PROFIL NR.	0,00	16,12	44,26	51,27	100	130,09	132,50	0,00	26,47	50,68	67,47	76,34	0,00
HOR. KURV.					R=17,00		R=235,00			R=90,00		R=30,00	



Øyer Kommune				
Kongsvegen 325 - Tingberg 2636 Øyer				
Dato	Konstr./regnet	Godkjent	Målestokk	
25.08.2017	TA		1:500, 1:100 (A1)	
Lengdeprofiltegning Linje 1, 2 og 3 Utarbeidet for Planråd AS				Erstatning for Erstattet av
				202
Henvising:			Beregning	17136



Øyer Kommune		Kongsvegen 325 - Tingberg		2638 Øyer	
Dato	Konstr./regnet	Godkjent	Målestokk	Erstating for: / Erstatlet av	
25.08.2017	TA		1:1000, 1:200 (A1)	MjosPlan	
Lengdeprofiltegning			201		
Linje 4, 5 og 6					
Utarbeidet for Planråd AS					
Henviisning	Beregning	17136			