

Detaljregulering for Sagtomta i Øyer kommune



PlanID: 201716



TEGNFORKLARING

PBL § 12-5 AREALFORMÅL




1. Bebyggelse og anlegg

-  Fritid- og turistformål - (BFT)
-  Kombinert bebyggelse fritid- og turistformål/bevertning (BFT/BB)

2. Samferdselsanlegg og teknisk infrastruktur

-  Veg - (SV)





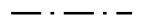

3. Grønnstruktur

-  Turveg - (GT)
-  Friområde - (GF)
-  Kombinert formål - Flomvoll og turveg (GKG)

Områder med hensynssone i reguleringsplan (pbl. § 12-6, jf. § 11-8)

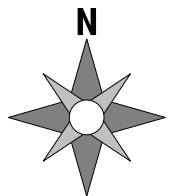
-  H320 1 Faresone flom

STREKSYMBOLER MV.


-  Planens begrensning
-  Formålsgrense
-  Byggegrense
-  Regulert senterlinje
-  Regulert kant kjørebane
-  Avkjørsel

Kartopplysninger:

Kilde for basiskart: FKB
 Dato for uttrekk av basiskart: 15.02.2018
 Koordinatsystem: EUREF89 UTM SONE 32
 Høydegrunnlag: NN2000
 Ekvidistanse: 1 m
 Målestokk: 1:1000



Dato: 30.11.2019



REVIDERINGER:

DATO:	SIGN:	DATO:	SIGN:
31.05.2018	BEB		
21.11.2019	BEB		
30.11.2019	BEB		

SAKSBEHANDLING IFLG. PLAN- OG BYGNINGSLOVEN	SAKSNR	DATO	SIGN.
Kunngjøring av oppstart av planarbeidet		03.10.17	ØK
1. gangs behandling i det faste utvalget for plansaker			
Offentlig ettersyn fra til			
2. gangs behandling i det faste utvalget for plansaker			
Kommunestyrets vedtak:			
Forslagsstiller:	PROSJ.NR	SAKSBEH.	TEGN.



Øyer kommune

