

Tegnforklaring

Reguleringsplan PBL 2008

§12-5. Nr. 1 - Bebyggelse og anlegg

- BKT Øvrige kommunaltekniske anlegg

§12-5. Nr. 2 - Samferdselsanlegg og teknisk infrastruktur

- SV Veg
- SGS Gang-/sykkelveg
- SVT Annen veggrunn - tekniske anlegg
- SVG Annen veggrunn - grøntareal
- STJ Trasé for jernbane
- SPA Parkering

§12-5. Nr. 5 - Landbruks-, natur- og friluftsmål samt reindrift

- L LNFR areal for nødvendige tiltak for landbruk og reindrift og gårdstilknyttet næringsvirksomhet basert på gårdens ressursgrunnlag

§12-5. Nr. 6 - Bruk og vern av sjø og vassdrag med tilhørende strandsone

- V Bruk og vern av sjø og vassdrag med tilhørende strandsone

§12-6 - Hensynssoner

- H190 Andre sikringssoner
- H310 Ras- og skredfare
- H320 Flomfare
- H370 Høyspenningsanlegg (inkl høyspentkabler)

§12-7 - Bestemmelseområder

- H530 Hensyn friluftsliv
- H570 Bevaring kulturmiljø
- H710 Båndlegging for regulering etter PBL
- #001-099 Utforming av bru/kulvert
- #200-299 Midlertidig bygge- og anleggsområde
- #300-399 Deponi

Linjesymbol

- RpAngittHensynGrense
- RpGrense
- RpFormålGrense
- PblMidlByggAnleggGrense
- RpBestemmelseGrense
- Byggegrense
- Bebyggelse som forutsettes fjernet
- Regulert støyskjer/voll
- Bru
- Tunnel
- RpSikringGrense
- RpFareGrense
- RpBåndleggingGrense

Punktsymboler

- Avkjørsel - både inn og utkjøring

Illustrasjonslinjer

- Senterlinje veg
- Eksisterende eiendomsgrænse
- Skråningsutslag

Kartopplysninger

Kilde for basiskart: Geodata AS
 Dato for basiskart: 10.07.2018
 Koordinatsystem: EUREF89.NTM10
 Høydegrunnlag: NN2000

Ekvidistanse: 1m
 Kartmålestokk: 1:7000m (A1)

Revisjon	Saksnr.	Sign.

Detailregulering
E6 Storhove - Øyer
Alternativ C1

Saksbehandling iht. plan- og bygningsloven

Kommunestyret sitt vedtak

2. gangs behandling

Offentlig ettersyn fra til

1. gangs behandling

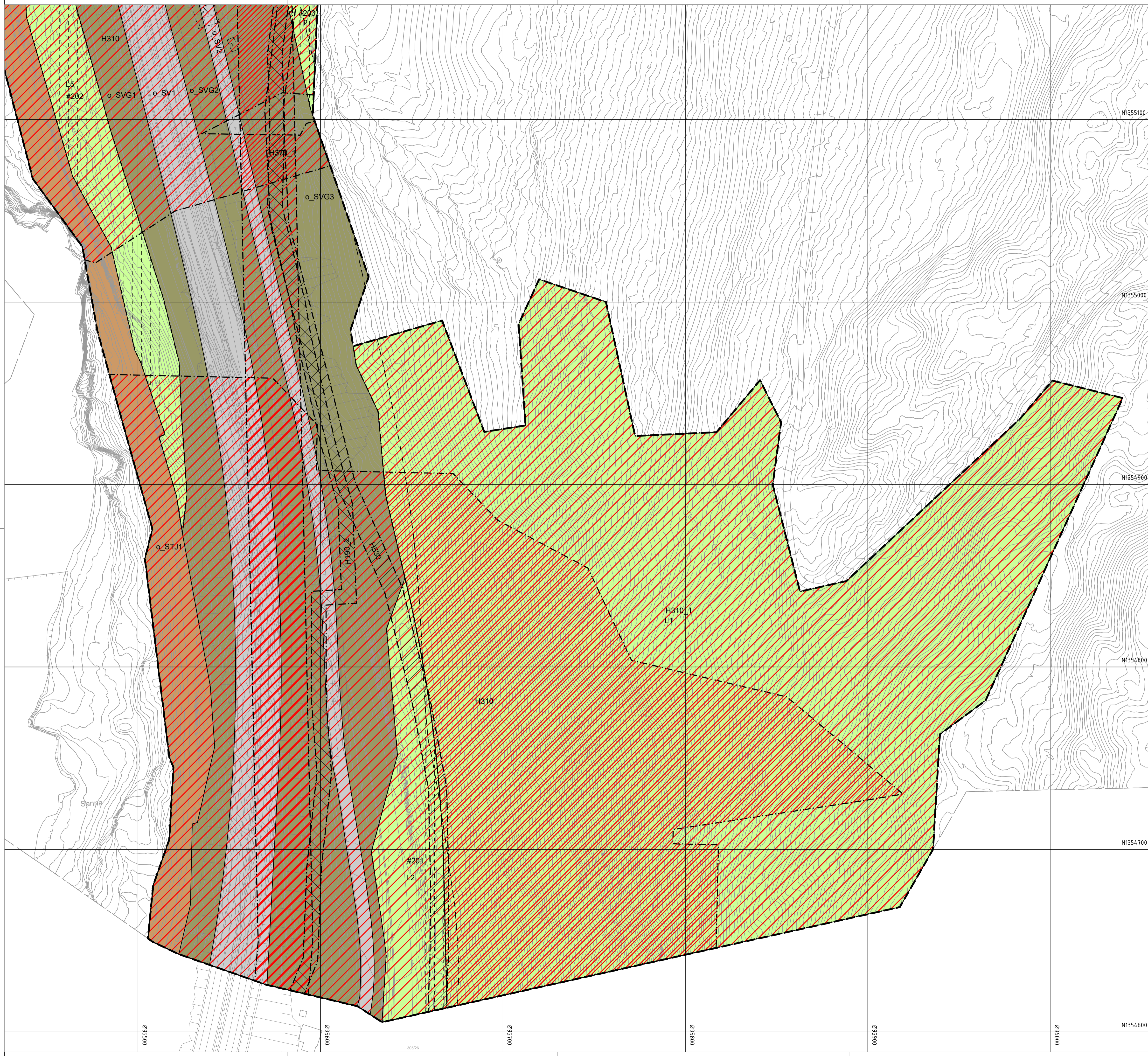
Kunngjøring av oppstart av planarbeid

Dato	Saksnr.	Sign.
28.02.2019	19/2465-11	
10.03.2020		

Øyer kommune NyeVeier

PlanID: 201809
 Kartgrunnlag: FK8-B
 Kartreferanse: EUREF89.NTM10
 Høydegrunnlag: NN2000

Tegningsnummer: R01-10



Tegnforklaring

Reguleringsplan PBL 2008

§12-5. Nr. 1 - Bebyggelse og anlegg

BKT Øvrige kommunaltekniske anlegg

§12-5. Nr. 2 - Samferdselsanlegg og teknisk infrastruktur

- SV** Veg
- SGS** Gang-/sykkelveg
- SVT** Annen veggrunn - tekniske anlegg
- SVG** Annen veggrunn - grøntareal
- STJ** Trasé for jernbane
- SPA** Parkering

§12-5. Nr. 5 - Landbruks-, natur- og friluftsførmål samt reindrift

LNFR areal for nødvendige tiltak for landbruk og reindrift og gårdstilknyttet næringsvirksomhet basert på gårdens ressursgrunnlag

§12-5. Nr. 6 - Bruk og vern av sjø og vassdrag med tilhørende strandsone

V Bruk og vern av sjø og vassdrag med tilhørende strandsone

§12-6 - Hensynssoner

- N190** Andre sikringssoner
- H310** Ras- og skredfare
- H320** Flomfare
- H370** Høyspenningsanlegg (inkl høyspentkabler)

- H530** Hensyn friluftsliv
- H570** Bevaring kulturmiljø
- H710** Båndlegging for regulering etter PBL

§12-7 - Bestemmelsesområder

- #001-099** Utforming av bru/kulvert
- #200-299** Midlertidig bygge- og anleggsområde
- #300-399** Deponi

Linjesymbol

- RpAngittHensynGrense
- RpGrense
- RpFormålGrense
- PblMidtByggAnleggGrense
- RpBestemmelseGrense
- Byggegrense
- Bebyggelse som forutsettes fjernet
- Regulert støyskjerm/voll
- Bru
- Tunnel
- RpSikringGrense
- RpFareGrense
- RpBåndleggingGrense

Punktsymboler

- ↔** Avkjørsel - både inn og utkjøring


Illustrasjonslinjer

- Senterlinje veg
- Eksisterende eiendomsgrænse
- Skråningsutslag

Kartopplysninger

Kilde for basiskart: Geodata AS
 Dato for basiskart: 10.07.2018
 Koordinatsystem: EUREF89,NTM10
 Høydegrunnlag: NN2000

Ekvidistanse: 1m
 Kartmålestokk: 1:1000m (A1)



Revisjon	Saksnr.	Sign.

Detailregulering

E6 Storhove - Øyer

Alternativ C1

Saksbehandling iht. plan- og bygningsloven

Kommunestyret sitt vedtak

2. gangs behandling

Offentlig ettersyn fra.....til.....

1. gangs behandling

Kunngjøring av oppstart av planarbeid

PlanID: 201809
 Kartgrunnlag: FKB-B
 Kartreferanse: EUREF89,NTM10
 Høydegrunnlag: NN2000

Dato Saksnr. Sign.

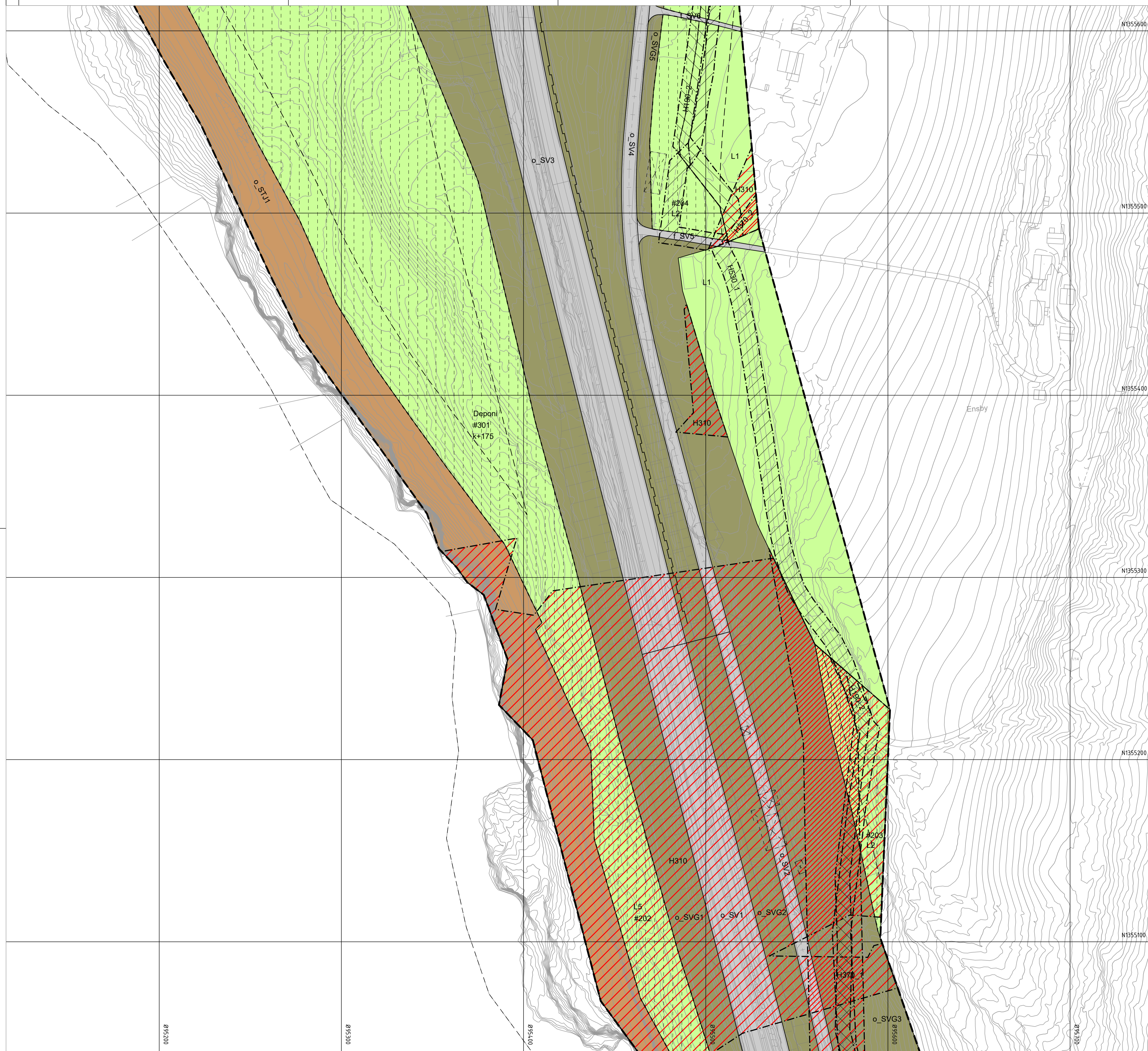
28.02.2019 18/2465-11

Dato Utarbeidet av Tegningnummer

10.03.2020



Asplan viak **R01**



Tegnforklaring

Reguleringsplan PBL 2008

§12-5. Nr. 1 - Bebyggelse og anlegg

BKT Øvrige kommunaltekniske anlegg

§12-5. Nr. 2 - Samferdselsanlegg og teknisk infrastruktur

SV Veg

SGS Gang-/sykkelveg

SVT Annen veggrunn - tekniske anlegg

SVG Annen veggrunn - grøntareal

STJ Trase for jernbane

SPA Parkering

§12-5. Nr. 5 - Landbruks-, natur- og friluftsmål samt reindrift

L LNFR areal for nødvendige tiltak for landbruk og reindrift og gårdstilknyttet næringsvirksomhet basert på gårdens ressursgrunnlag

§12-5. Nr. 6 - Bruk og vern av sjø og vassdrag med tilhørende strandsone

V Bruk og vern av sjø og vassdrag med tilhørende strandsone

§12-6 - Hensynssoner

H190 Andre sikringssoner

H310 Ras- og skredfare

H320 Flomfare

H370 Høyspenningsanlegg (inkl høyspentkabler)

H530 Hensyn friluftsliv
H570 Bevaring kulturmiljø
H710 Båndlegging for regulering etter PBL

§12-7 - Bestemmelseområder

#001-099 Utforming av bru/kulvert
#200-299 Midlertidig bygge- og anleggsområde
#300-399 Deponi

Linjesymbol

RpAngittHensynGrense
RpGrense
RpFormålGrense
RpMidlByggAnleggGrense
RpBestemmelseGrense
Byggegrense
Bebyggelse som forutsettes fjernet
Regulert støyskjerm/voll
Bru
Tunnel
RpSikringGrense
RpFareGrense
RpBåndleggingGrense

Punktsymboler

↔ Avkjørsel - både inn og utkjøring

Illustrasjonslinjer

— Sentrallinje veg
— Eksisterende eiendomsgrænse
— Skråningsutslag

Kartopplysninger

Kilde for basiskart: Geodata AS
 Dato for basiskart: 10.07.2018
 Koordinatsystem: EUREF89,NTM10
 Høydegrunnlag: NN2000

Ekvidistanse: 1m
 Kartmålestokk: 1:1000m (A1)
 0 25 50m

Revisjon	Saksnr.	Sign.

Detailregulering

E6 Storhove - Øyer

Alternativ C1

Saksbehandling iht. plan- og bygningsloven

Kommunestyret sitt vedtak

2. gangs behandling

Offentlig ettersyn fra.....til.....

1 gangs behandling

Kunngjøring av oppstart av planarbeid

Dato	Saksnr.	Sign.

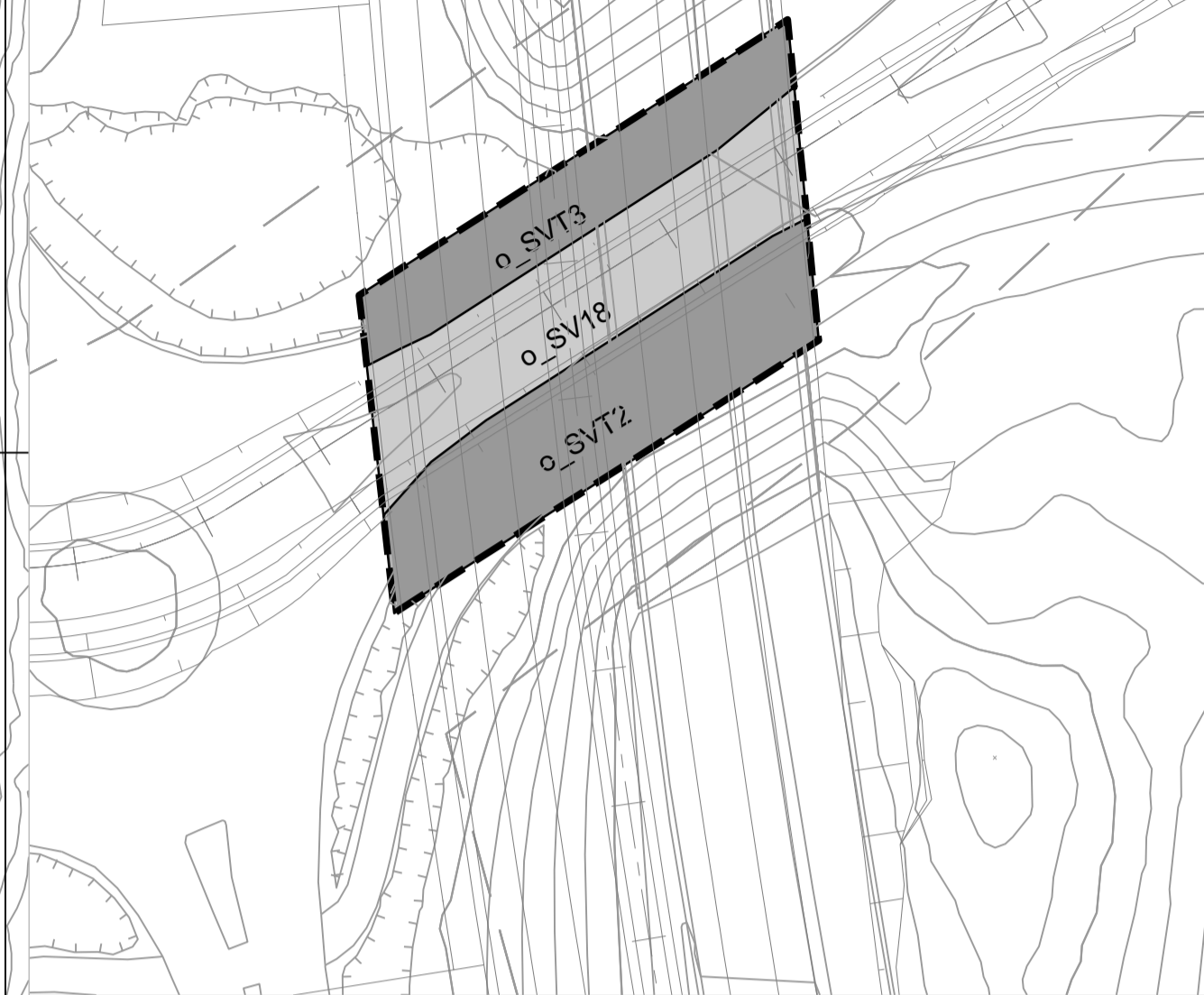
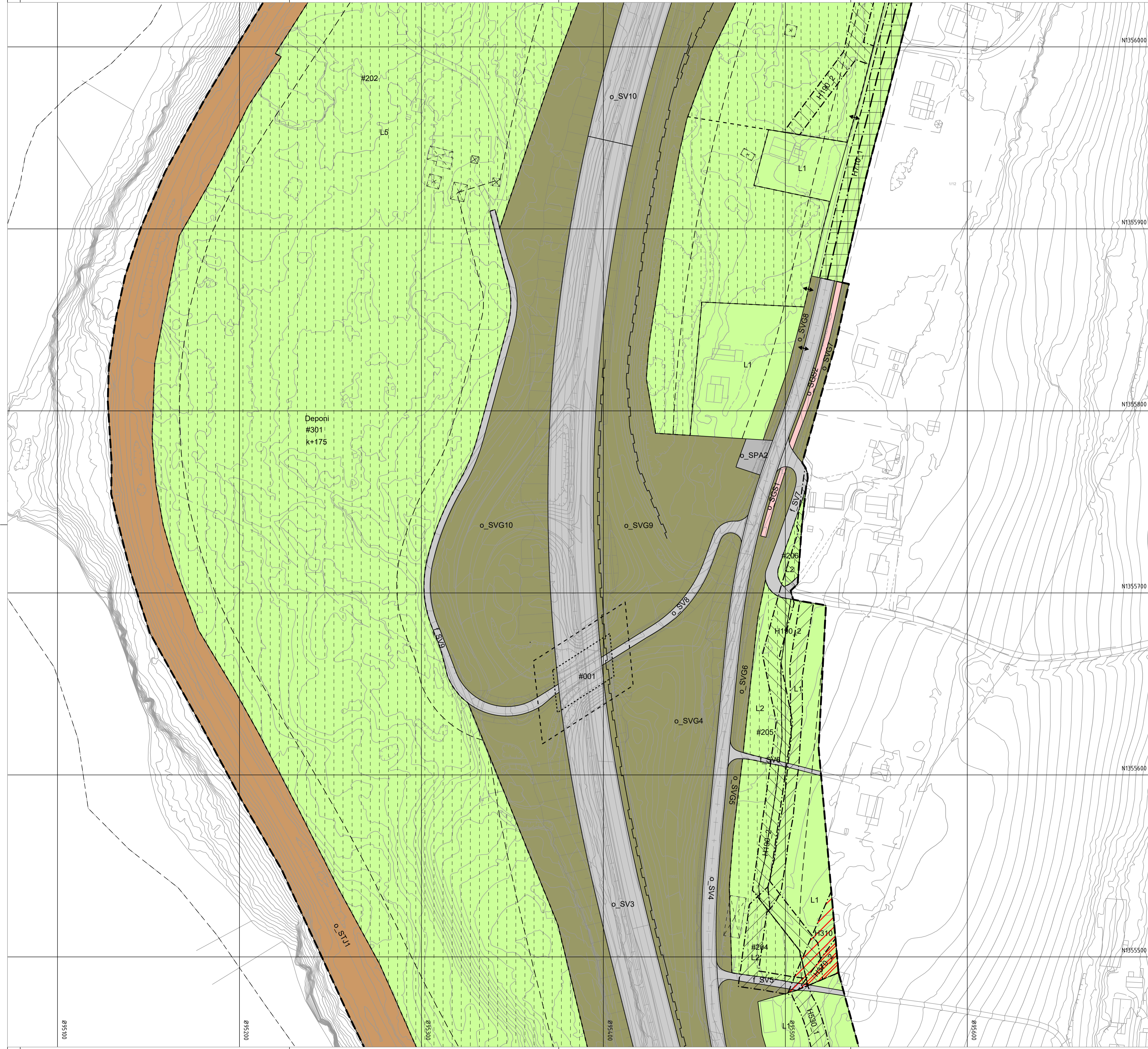
Dato: 28.02.2019
 10.03.2020

18/2465-11
 Utarbeidet av: Casplan viak
 Tegningnummer: R02

Øyer kommune

nyoVier

Vertikalnivå 1 - Under grunnen
Målestokk: 1:500 (A1)



Tegnforklaring

Reguleringsplan PBL 2008

§12-5. Nr. 1 - Bebyggelse og anlegg

BKT Øvrige kommunaltekniske anlegg

§12-5. Nr. 2 - Samferdselsanlegg og teknisk infrastruktur

- SV** Veg
- SGS** Gang-/sykkelveg
- SVT** Annen veggrunn - tekniske anlegg
- SVG** Annen veggrunn - grøntareal
- STJ** Trase for jernbane
- SPA** Parkering

§12-5. Nr. 5 - Landbruks-, natur- og friluftformål samt reindrift

L LNFR areal for nødvendige tiltak for landbruk og reindrift og gårdstilknyttet næringsvirksomhet basert på gårdens ressursgrunnlag

§12-5. Nr. 6 - Bruk og vern av sjø og vassdrag med tilhørende strandsone

V Bruk og vern av sjø og vassdrag med tilhørende strandsone

§12-6 - Hensynssoner

- H190** Andre sikringssoner
- H310** Ras- og skredfare
- H320** Flomfare
- H370** Høyspenningsanlegg (inkl høyspentkabler)

- H530** Hensyn friluftsliv
- H570** Bevaring kulturmiljø
- H710** Båndlegging for regulering etter PBL

§12-7 - Bestemmelseområder

- #001-099** Utforming av bru/kulvert
- #200-299** Midlertidig bygge- og anleggsområde
- #300-399** Deponi

Linjesymbol

- RpAngittHensynGrense
- RpGrense
- RpFormålGrense
- RpMidtByggAnleggGrense
- RpBestemmelseGrense
- Byggegrense
- Bybyggelse som forutsettes fjernet
- Regulert støyskjerm/voll
- Bru
- Tunnel
- RpSikringGrense
- RpFareGrense
- RpBåndleggingGrense

Punktsymboler

- ↔** Avkjørsel - både inn og utkjøring

Illustrasjonslinjer

- Senterlinje veg
- Eksisterende eiendomsgrænse
- Skråningsutslag

Kartopplysninger
 Kilde for basiskart: Geodata AS
 Dato for basiskart: 10.07.2018
 Koordinatsystem: EUREF89,NTM10
 Høydegrunnlag: NN2000

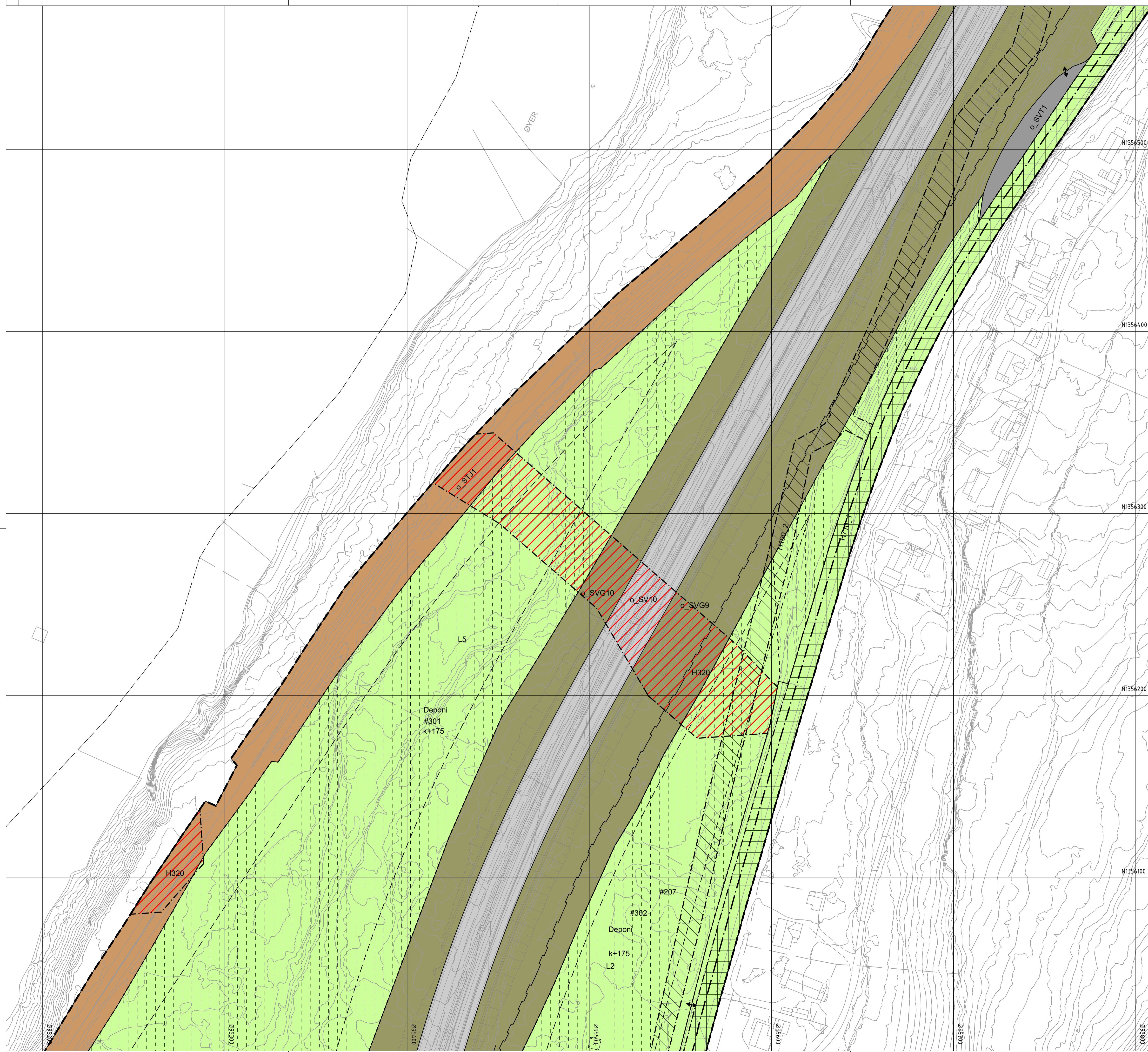
Ekvidistanse: 1m
 Kartmålestokk: 1:1000m (A1)
 0 25 50m

Revisjon	Saksnr.	Sign.

Detailregulering
E6 Storhove - Øyer
Alternativ C1

PlanID: 201809
 Kartgrunnlag: FKB-B
 Kartreferanse: EUREF89,NTM10
 Høydegrunnlag: NN2000

Saksbehandling iht. plan- og bygningsloven	Dato	Saksnr.	Sign.
Kommunestyret sitt vedtak			
2. gangs behandling			
Offentlig ettersyn	fra.....til.....		
1. gangs behandling			
Kunngjøring av oppstart av planarbeid	28.02.2019	18/2465-11	



Tegnforklaring

Reguleringsplan PBL 2008

§12-5. Nr. 1 - Bebyggelse og anlegg

BKT Øvrige kommunaltekniske anlegg

§12-5. Nr. 2 - Samferdselsanlegg og teknisk infrastruktur

SV Veg

SGS Gang-/sykkelveg

SVT Annen veggrunn - tekniske anlegg

SVG Annen veggrunn - grøntareal

STJ Trasé for jernbane

SPA Parkering

§12-5. Nr. 5 - Landbruks-, natur- og friluftformål samt reindrift

L LNFR areal for nødvendige tiltak for landbruk og reindrift og gårdstilknyttet næringsvirksomhet basert på gårdens ressursgrunnlag

§12-5. Nr. 6 - Bruk og vern av sjø og vassdrag med tilhørende strandsone

V Bruk og vern av sjø og vassdrag med tilhørende strandsone

§12-6 - Hensynssoner

H190 Andre sikringssoner

H310 Ras- og skredfare

H320 Flomfare

H370 Høyspenningsanlegg (inkl høyspentkabler)

- H530** Hensyn friluftsliv
- H570** Bevaring kulturmiljø
- H710** Båndlegging for regulering etter PBL

§12-7 - Bestemmelseområder

- #001-099** Utforming av bru/kulvert
- #200-299** Midlertidig bygge- og anleggsområde
- #300-399** Deponi

Linjesymbol

- RpAngittHensynGrense**
- RpGrense**
- RpFormålGrense**
- RpMidtByggAnleggGrense**
- RpBestemmelseGrense**
- Byggelsegrense**
- Bybyggelse som forutsettes fjernet**
- Regulert støyskjer/voll**
- Bru**
- Tunnel**
- RpSikringGrense**
- RpFareGrense**
- RpBåndleggingGrense**

Punktsymboler

- ↔** Avkjørsel - både inn og utkjøring

Illustrasjonslinjer

- Senterlinje veg
- - -** Eksisterende eiendomsgrænse
- Skråningsutslag

Kartopplysninger

Kilde for basiskart: Geodata AS
 Dato for basiskart: 10.07.2018
 Koordinatsystem: EUREF89,NTM10
 Høydegrunnlag: NN2000

Ekvidistanse: 1m
 Kartmålestokk: 1:1000m (A1)

Revisjon	Saksnr.	Sign.

Detaljregulering
E6 Storhove - Øyer
Alternativ C1

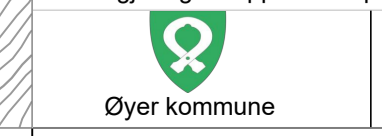
PlanID: 201809
 Kartgrunnlag: FKB-B
 Kartreferanse: EUREF89,NTM10
 Høydegrunnlag: NN2000

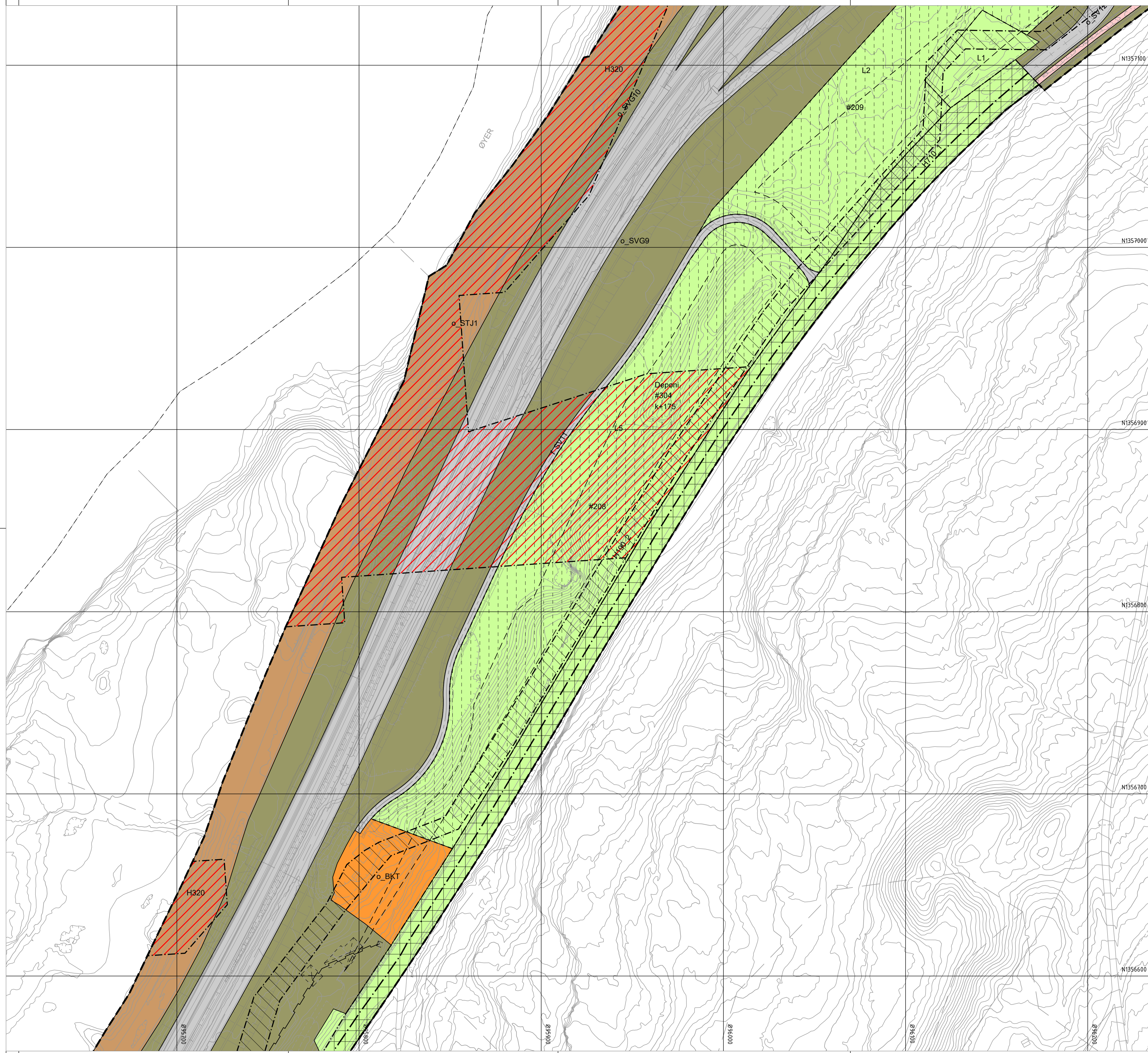
Saksbehandling iht. plan- og bygningsloven
Kommunestyret sitt vedtak

2. gangs behandling
 Offentlig ettersyn fra til

1. gangs behandling
 Kungjøring av oppstart av planarbeid

Dato	Saksnr.	Sign.	Tegningnummer
28.02.2019	18/2465-11		
10.03.2020			R04





Tegnforklaring

Reguleringsplan PBL 2008

§12-5. Nr. 1 - Bebyggelse og anlegg

BKT Øvrige kommunaltekniske anlegg

§12-5. Nr. 2 - Samferdselsanlegg og teknisk infrastruktur

- SV** Veg
- SGS** Gang-/sykkelveg
- SVT** Annen veggrunn - tekniske anlegg
- SVG** Annen veggrunn - grøntareal
- STJ** Trasé for jernbane
- SPA** Parkering

§12-5. Nr. 5 - Landbruks-, natur- og friluftsmål samt reindrift

L LNFR areal for nødvendige tiltak for landbruk og reindrift og gårdstilknyttet næringsvirksomhet basert på gårdens ressursgrunnlag

§12-5. Nr. 6 - Bruk og vern av sjø og vassdrag med tilhørende strandsone

V Bruk og vern av sjø og vassdrag med tilhørende strandsone

§12-6 - Hensynssoner

- H190** Andre sikringssoner
- H310** Ras- og skredfare
- H320** Flomfare
- H370** Høyspenningsanlegg (inkl høyspentkabler)

- H530** Hensyn friluftsliv
- H570** Bevaring kulturmiljø
- H710** Båndlegging for regulering etter PBL

§12-7 - Bestemmelsesområder

- #001-099** Utforming av bru/kulvert
- #200-299** Midlertidig bygge- og anleggsområde
- #300-399** Deponi

Linjesymbol

- RpAngittHensynGrense
- RpGrense
- RpFormålGrense
- PblMidtByggAnleggGrense
- RpBestemmelseGrense
- Byggegrense
- Bebyggelse som forutsettes fjernet
- Regulert støyskjerm/voll
- Bru
- Tunnel
- RpSikringGrense
- RpFareGrense
- RpBåndleggingGrense

Punktsymboler

- ↔ Avkjørsel - både inn og utkjøring

Illustrasjonslinjer

- Eksisterende eiendomsgrænse
- Skråningsutslag

Kartopplysninger

Kilde for basiskart: Geodata AS
 Dato for basiskart: 10.07.2018
 Koordinatsystem: EUREF89,NTM10
 Høydegrunnlag: NN2000

Ekvidistanse: 1m
 Kartmålestokk: 1:1000m (A1)

Revisjon	Saksnr.	Sign.

Detaljregulering
E6 Storhove - Øyer
 Alternativ C1

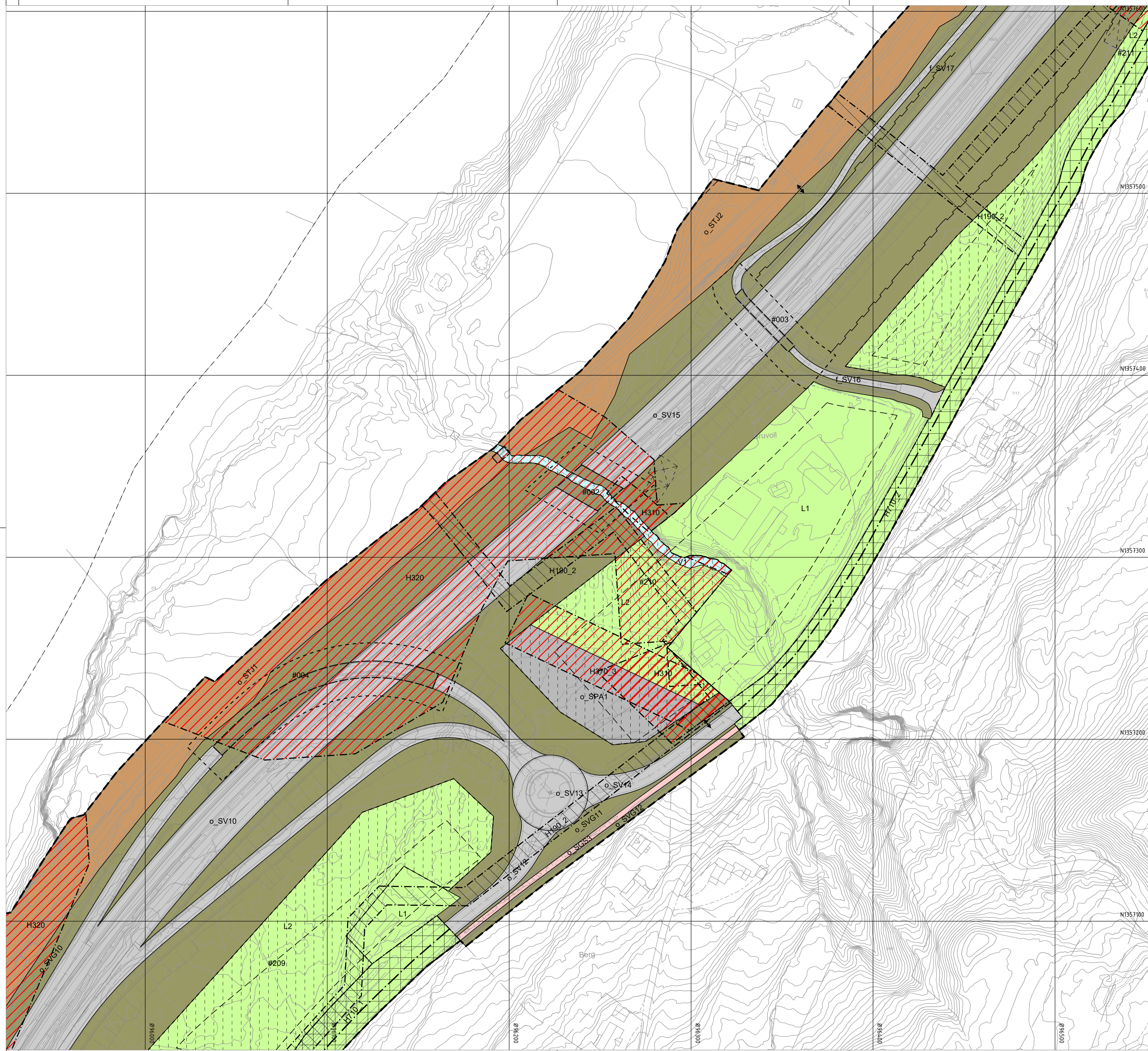
Saksbehandling iht. plan- og bygningsloven
Kommunestyret sitt vedtak
 2. gangs behandling
 Offentlig ettersyn fra til
 1. gangs behandling
 Kuningjøring av oppstart av planarbeid

28.02.2019
 19/2465-11
 10.03.2020

PlanID: 201809
 Kartgrunnlag: FKB-B
 Kartreferanse: EUREF89,NTM10
 Høydegrunnlag: NN2000

Dato
 Saksnr.
 Sign.

Øyer kommune
 nyoVier
 asplan viak
R05



Tegnforklaring

Reguleringsplan PBL 2008

§12-5. Nr. 1 - Bebyggelse og anlegg

BKT Øvrige kommunaltekniske anlegg

§12-5. Nr. 2 - Samferdselsanlegg og teknisk infrastruktur

SV Veg

SGS Gang-/sykkelveg

SVT Annen veggrunn - tekniske anlegg

SVG Annen veggrunn - grøntareal

STJ Trase for jernbane

SPA Parkering

§12-5. Nr. 5 - Landbruks-, natur- og friluftsmål samt reindrift

L LNFR areal for nødvendige tiltak for landbruk og reindrift og gårdstilknyttet næringsvirksomhet basert på gårdens ressursgrunnlag

§12-5. Nr. 6 - Bruk og vern av sjø og vassdrag med tilhørende strandsone

V Bruk og vern av sjø og vassdrag med tilhørende strandsone

§12-6 - Hensynssoner

H190 Andre sikringssoner

H310 Ras- og skredfare

H320 Flomfare

H370 Høyspenningsanlegg (inkl høyspentkabler)

H530 Hensyn friluftsliv
H570 Bevaring kulturmiljø
H710 Båndlegging for regulering etter PBL

§12-7 - Bestemmelsesområder

#001-099 Utforming av bru/kulvert

#200-299 Midlertidig bygge- og anleggsområde

#300-399 Deponi

Linjesymbol

RpAngittHensynGrense

RpGrense

RpFormålGrense

RpMidtByggAnleggGrense

RpBestemmelseGrense

Byggegrense

Bebyggelse som forutsettes fjernet

Regulert støyskjerm/voll

Bru

Tunnel

RpSikringGrense

RpFareGrense

RpBåndleggingGrense

Punktsymboler

↔ Avkjørsel - både inn og utkjøring

Illustrasjonslinjer

— · — Senterlinje veg

— · — · — Eksisterende eiendomsgrænse

— · — · — · — Skråningsutslag

Kartopplysninger

Kilde for basiskart: Geodata AS

Dato for basiskart: 10.07.2018

Koordinatsystem: EUREF89,NTM10

Høydegrunnlag: NN2000

Ekvidistanse: 1m
Kartmålestokk: 1:1000m (A1)

0 25 50m

Revisjon	Saksnr.	Sign.

Detailregulering
E6 Storhove - Øyer
Alternativ C1

Saksbehandling iht. plan- og bygningsloven

Kommunestyret sitt vedtak

2. gangs behandling

Offentlig ettersyn

1. gangs behandling

Kunngjøring av oppstart av planarbeid

PlanID: 201809
Kartgrunnlag: FK-B-B
Kartreferanse: EUREF89,NTM10
Høydegrunnlag: NN2000

Dato

Saksnr.

Sign.

28.02.2019

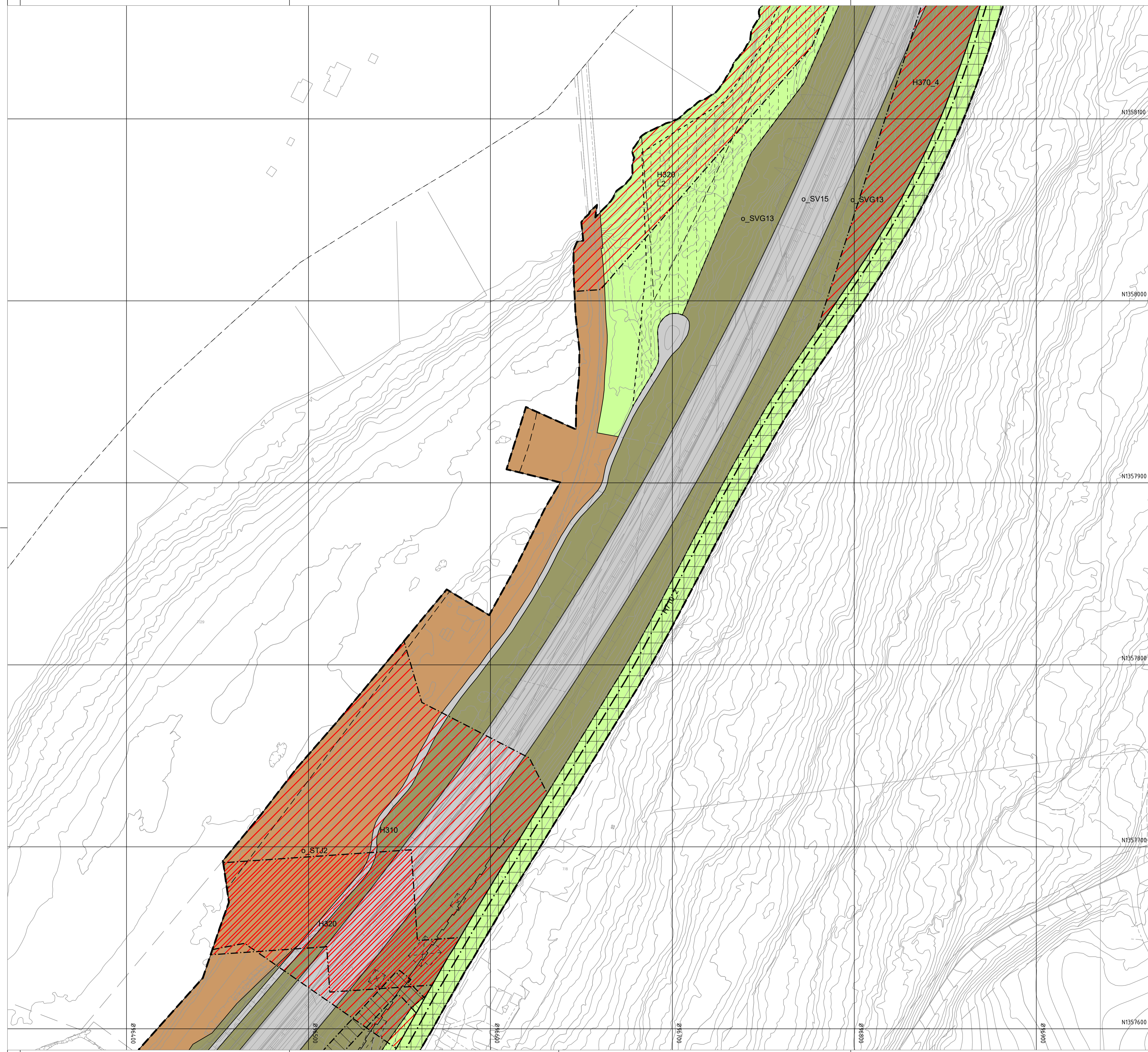
19/2465-11

Dato

10.03.2020

Utarbeidet av

Tegningnummer



Tegnforklaring

Reguleringsplan PBL 2008

§12-5. Nr. 1 - Bebyggelse og anlegg

BKT Øvrige kommunaltekniske anlegg

§12-5. Nr. 2 - Samferdselsanlegg og teknisk infrastruktur

- SV** Veg
- SGS** Gang-/sykkelveg
- SVT** Annen veggrunn - tekniske anlegg
- SVG** Annen veggrunn - grøntareal
- STJ** Trase for jernbane
- SPA** Parkering

§12-5. Nr. 5 - Landbruks-, natur- og friluftformål samt reindrift

L LNFR areal for nødvendige tiltak for landbruk og reindrift og gårdstilknyttet næringsvirksomhet basert på gårdens ressursgrunnlag

§12-5. Nr. 6 - Bruk og vern av sjø og vassdrag med tilhørende strandsone

V Bruk og vern av sjø og vassdrag med tilhørende strandsone

§12-6 - Hensynssoner

- H190** Andre sikringssoner
- H310** Ras- og skredfare
- H320** Flomfare
- H370** Høyspenningsanlegg (inkl høyspentkabler)

- H530** Hensyn friluftsliv
- H570** Bevaring kulturmiljø
- H710** Båndlegging for regulering etter PBL

§12-7 - Bestemmelseområder

- #001-099** Utforming av bru/kulvert
- #200-299** Midlertidig bygge- og anleggsområde
- #300-399** Deponi

Linjesymbol

- RpAngittHensynGrense
- RpGrense
- RpFormålGrense
- RpMidtByggAnleggGrense
- RpBestemmelseGrense
- Byggegrense
- Bebyggelse som forutsettes fjernet
- Regulert støyskjerm/voll
- Bru
- Tunnel
- RpSikringGrense
- RpFareGrense
- RpBåndleggingGrense

Punktsymboler

- ↔** Avkjørsel - både inn og utkjøring

Illustrasjonslinjer

- Senterlinje veg
- Eksisterende eiendomsgrænse
- Skråningsutslag

Kartopplysninger

Kilde for basiskart: Geodata AS
 Dato for basiskart: 10.07.2018
 Koordinatsystem: EUREF89,NTM10
 Høydegrunnlag: NN2000

Ekvidistanse: 1m
 Kartmålestokk: 1:1000m (A1)

Revisjon	Saksnr.	Sign.

Detailregulering
E6 Storhove - Øyer
 Alternativ C1

PlanID: 201809
 Kartgrunnlag: FK-B
 Kartreferanse: EUREF89,NTM10
 Høydegrunnlag: NN2000

Saksbehandling iht. plan- og bygningsloven
Kommunestyret sitt vedtak

Dato

2. gangs behandling
 Offentlig ettersyn fra.....til.....

Saksnr. Sign.

1. gangs behandling
 Kungjøring av oppstart av planarbeid

Dato

Øyer kommune

28.02.2019
 18/2465-11
 10.03.2020
 Utarbeidet av
 Tegningnummer
 R07



Tegnforklaring

Reguleringsplan PBL 2008

§12-5. Nr. 1 - Bebyggelse og anlegg

BKT Øvrige kommunaltekniske anlegg

§12-5. Nr. 2 - Samferdselsanlegg og teknisk infrastruktur

- SV** Veg
- SGS** Gang-/sykkelveg
- SVT** Annen veggrunn - tekniske anlegg
- SVG** Annen veggrunn - grøntareal
- STJ** Trasé for jernbane
- SPA** Parkering

§12-5. Nr. 5 - Landbruks-, natur- og friluftsmål samt reindrift

L LNFR areal for nødvendige tiltak for landbruk og reindrift og gårdstilknyttet næringsvirksomhet basert på gårdens ressursgrunnlag

§12-5. Nr. 6 - Bruk og vern av sjø og vassdrag med tilhørende strandsone

V Bruk og vern av sjø og vassdrag med tilhørende strandsone

§12-6 - Hensynssoner

- H190** Andre sikringssoner
- H310** Ras- og skredfare
- H320** Flomfare
- H370** Høyspenningsanlegg (inkl høyspentkabler)

- H530** Hensyn friluftsliv
- H570** Bevaring kulturmiljø
- H710** Båndlegging for regulering etter PBL

§12-7 - Bestemmelsesområder

- #001-099** Utforming av bru/kulvert
- #200-299** Midlertidig bygge- og anleggsområde
- #300-399** Deponi

Linjesymbol

- RpAngittHensynGrense
- RpGrense
- RpFormålGrense
- RpMidlByggAnleggGrense
- RpBestemmelseGrense
- Byggegrense
- Bebyggelse som forutsettes fjernet
- Regulert støyskjerm/voll
- Bru
- Tunnel
- RpSikringGrense
- RpFareGrense
- RpBåndleggingGrense

Punktsymboler

- ↔** Avkjørsel - både inn og utkjøring

Illustrasjonslinjer

- Senterlinje veg
- Eksisterende eiendomsgrænse
- Skråningsutslag

Kartopplysninger

Kilde for basiskart: Geodata AS
 Dato for basiskart: 10.07.2018
 Koordinatsystem: EUREF89,NTM10
 Høydegrunnlag: NN2000

Ekvidistanse: 1m
 Kartmålestokk: 1:1000m (A1)
 0 25 50m

Revisjon	Saksnr.	Sign.

Detaljregulering

E6 Storhove - Øyer

Alternativ C1

Saksbehandling iht. plan- og bygningsloven
Kommunestyret sitt vedtak

2. gangs behandling
 Offentlig ettersyn fra til

1. gangs behandling
 Kuningjøring av oppstart av planarbeid

Dato	Saksnr.	Sign.

Dato	Utarbeidet av	Tegningnummer
28.02.2019	18/2465-11	
10.03.2020		



Tegnforklaring

Reguleringsplan PBL 2008

§12-5. Nr. 1 - Bebyggelse og anlegg

BKT Øvrige kommunaltekniske anlegg

§12-5. Nr. 2 - Samferdselsanlegg og teknisk infrastruktur

- SV** Veg
- SGS** Gang-/sykkelveg
- SVT** Annen veggrunn - tekniske anlegg
- SVG** Annen veggrunn - grøntareal
- STJ** Trasé for jernbane
- SPA** Parkering

§12-5. Nr. 5 - Landbruks-, natur- og friluftsmål samt reindrift

LNFR areal for nødvendige tiltak for landbruk og reindrift og gårdstilknyttet næringsvirksomhet basert på gårdens ressursgrunnlag

§12-5. Nr. 6 - Bruk og vern av sjø og vassdrag med tilhørende strandsone

Bruk og vern av sjø og vassdrag med tilhørende strandsone

§12-6 - Hensynssoner

- H190** Andre sikringssoner
- H310** Ras- og skredfare
- H320** Flomfare
- H370** Høyspenningsanlegg (inkl høyspentkabler)

- H530** Hensyn friluftsliv
- H570** Bevaring kulturmiljø
- H710** Båndlegging for regulering etter PBL

§12-7 - Bestemmelseområder

- #001-099** Utforming av bru/kulvert
- #200-299** Midlertidig bygge- og anleggsområde
- #300-399** Deponi

Linjesymbol

- RpAngittHensynGrense**
- RpGrense**
- RpFormålGrense**
- RpMidtByggAnleggGrense**
- RpBestemmelseGrense**
- Byggegrense**
- Bebyggelse som forutsettes fjernet**
- Regulert støyskjerm/voll**
- Bru**
- Tunnel**
- RpSikringGrense**
- RpFareGrense**
- RpBåndleggingGrense**

Punktsymboler

- ↔** Avkjørsel - både inn og utkjøring

Illustrasjonslinjer

- Senterlinje veg
- - -** Eksisterende eiendomsgrænse
- Skråningsutslag

Kartopplysninger

Kilde for basiskart: Geodata AS
 Dato for basiskart: 10.07.2018
 Koordinatsystem: EUREF89,NTM10
 Høydegrunnlag: NN2000
 Ekvidistanse: 1m
 Kartmålestokk: 1:1000m (A1)

Revisjon	Saksnr.	Sign.

Dato	Saksnr.	Sign.

Detailregulering
E6 Storhove - Øyer
Alternativ C1

Saksbehandling iht. plan- og bygningsloven
Kommunestyret sitt vedtak
 2. gangs behandling
 Offentlig ettersyn fra til

1. gangs behandling
 Kuningjøring av oppstart av planarbeid

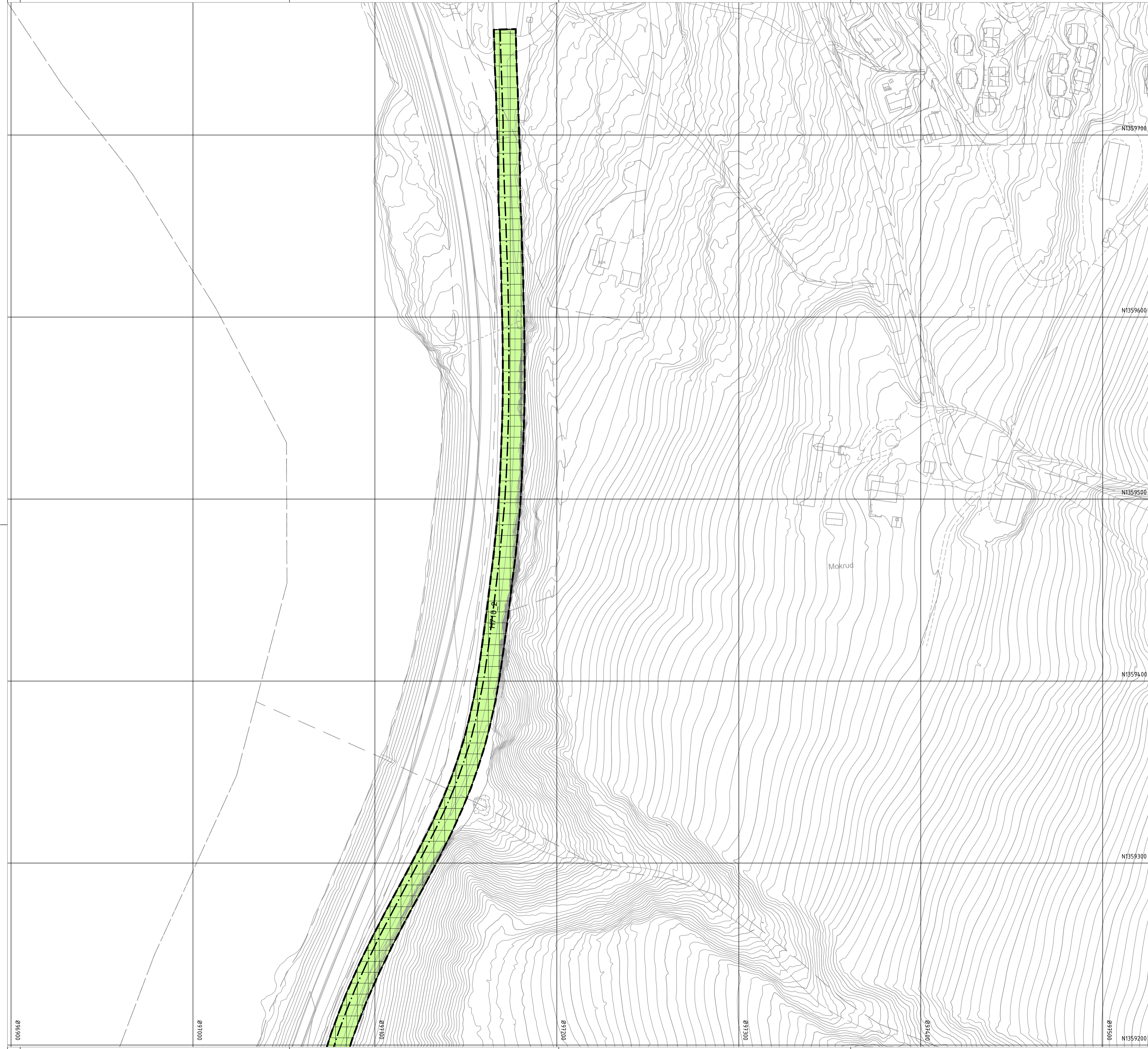
28.02.2019
 18/2465-11
 10.03.2020

PlanID: 201809
 Kartgrunnlag: FKB-B
 Kartreferanse: EUREF89,NTM10
 Høydegrunnlag: NN2000

Utarbeidet av
 asplan viak

Tegningnummer
R09

Øyer kommune



Tegnforklaring

Reguleringsplan PBL 2008

§12-5. Nr. 1 - Bebyggelse og anlegg
 BKT Øvrige kommunaltekniske anlegg

§12-5. Nr. 2 - Samferdselsanlegg og teknisk infrastruktur
 SV Veg
 SGS Gang-/sykkelveg
 SVT Annen veggrunn - tekniske anlegg
 SVG Annen veggrunn - grøntareal
 STJ Trase for jernbane
 SPA Parkering

§12-5. Nr. 5 - Landbruks-, natur- og friluftformål samt reindrift
 L LNFR areal for nødvendige tiltak for landbruk og reindrift og gårdstilknyttet næringsvirksomhet basert på gårdens ressursgrunnlag

§12-5. Nr. 6 - Bruk og vern av sjø og vassdrag med tilhørende strandsone
 V Bruk og vern av sjø og vassdrag med tilhørende strandsone

§12-6 - Hensynssoner
 H190 Andre sikringssoner
 H310 Ras- og skredfare
 H320 Flomfare
 H370 Høyspenningsanlegg (inkl høyspentkabler)

H530 Hensyn friluftsliv
 H570 Bevaring kulturmiljø
 H710 Båndlegging for regulering etter PBL

§12-7 - Bestemmelseområder
 #001-099 Utforming av bru/kulvert
 #200-299 Midlertidig bygge- og anleggsområde
 #300-399 Deponi

Linjesymbol
 RpAngittHensynGrense
 RpGrense
 RpFormålGrense
 RpMidtByggAnleggGrense
 RpBestemmelseGrense
 Byggegrense
 Bebyggelse som forutsettes fjernet
 Regulert støyskjer/voll
 Bru
 Tunnel
 RpSikringGrense
 RpFareGrense
 RpBåndleggingGrense

Punktsymboler
 Avkjørsel - både inn og utkjøring

Illustrasjonslinjer
 Senterlinje veg
 Eksisterende eiendomsgrænse
 Skråningsutslag

Kartopplysninger

Kilde for basiskart: Geodata AS
 Dato for basiskart: 10.07.2018
 Koordinatsystem: EUREF89,NTM10
 Høydegrunnlag: NN2000

Ekvidistanse: 1m
 Kartmålestokk: 1:1000m (A1)

Revisjon	Saksnr.	Sign.

Detailregulering

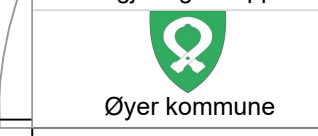
E6 Storhove - Øyer

Alternativ C1

Saksbehandling iht. plan- og bygningsloven
Kommunestyret sitt vedtak
 2. gangs behandling
 Offentlig ettersyn fra.....til.....
 1. gangs behandling
 Kuningjøring av oppstart av planarbeid

PlanID: 201809
 Kartgrunnlag: FK-B
 Kartreferanse: EUREF89,NTM10
 Høydegrunnlag: NN2000

Dato	Saksnr.	Sign.	Tegningnummer
28.02.2019	18/2465-11		
10.03.2020			R10



Ø96900 Ø97100 Ø97300 Ø97500 Ø97700 Ø97900 Ø98100 Ø98300 Ø98500 Ø98700 Ø98900 Ø99100 Ø99300 Ø99500 Ø99700 Ø99900