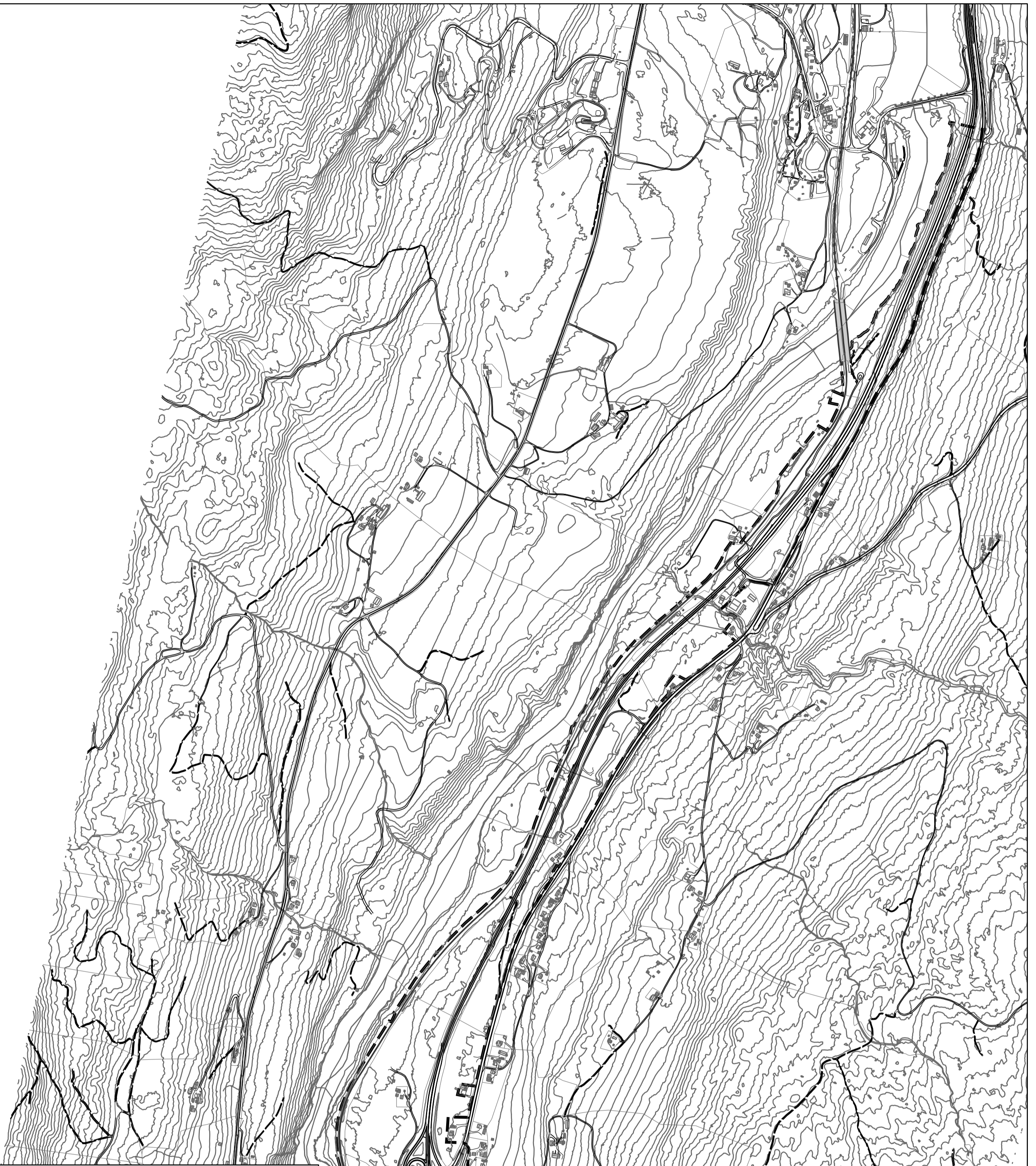


REGULERINGSPLAN E6 STORHOVE – ØYER

Temakart Øyer kommune

Temakart hensynssoner
Temakart landbruk
Temakart arealbeslag



Tegneforklaring

Temakart hensynssoner

§12-6 Hensynssoner - AngittHensynsSoner

- Hensyn friluftsliv - pilegrimsleden
- Bevaring kulturmiljø

Linjesymbol

- Reguleringsplan omriss
- Reguleringsplan hensynssonegrense



0 50 100 200 Meters

Målestokk (A3): 1:8 500
 Ekvidistans: 1m

Forslagsstiller: Nye Veger

Ver:

FORSLAG TIL REGULERINGSPLAN (områderegulering)
 E6 Storhove - Øyer
 Temakart landbruk
 Øyer planalternativ C0

Dato:



Rev:

SAKSBEHANDLING IFLG. PLAN- OG BYGNINGSLOVEN	SAK/NR	DATO	SIGN
Annøse / oppstartvarsel			
1. gangs behandling			
Offentlig ettersyn fra til			
2. gangs behandling			
Kommunestyrets vedtak			
Kunngjøring			

ARK.NR.	SAK/NR	DATO	SIGN



Tegneforklaring

Temakart hensynssoner

§12-6 Hensynssoner

BESTEMMELSEOMRÅVN

- Deponi
- Utforming rundt tunnel/bru

Linjesymbol

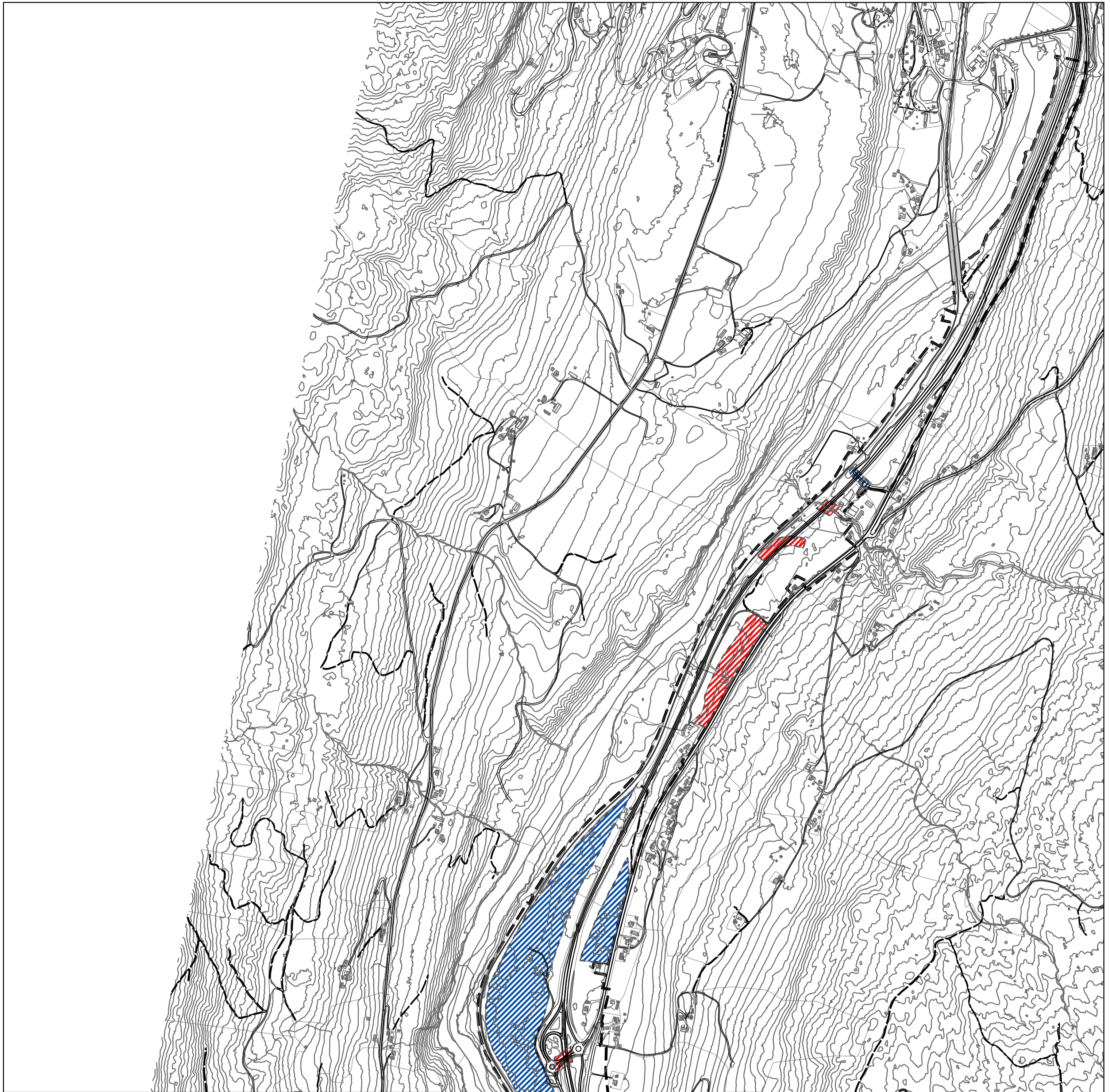
- Reguleringsplanomriss
- Avgrensning skriftlig bestemmelse



0 50 100 200 Meters

Målestokk (A3): 1:8 500
Ekvidistans: 1m

Forslagsstiller: Nye Veger		Ver:	
FORSLAG TIL REGULERINGSPLAN (områderegulering) E6 Storhove - Øyer Temakart landbruk Øyer planalternativ C0		Dato:	
		Rev:	
SAKSBEHANDLING IFLG. PLAN- OG BYGNINGSLOVEN		SAK/NR	DATO
Annonse / oppstartvarsel			
1. gangs behandling			
Offentlig ettersyn fra til			
2. gangs behandling			
Kommunestyrets vedtak			
Kunngjøring			
	ARK.NR.	SAK/NR	DATO
			SIGN



Tegneforklaring

Temakart hensynssoner


§12-6 Hensynssoner

BESTEMMELSEOMRÅVN

 Deponi

 Tunnel

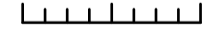
Linjesymbol

 - - Avgrensning skriftlig bestemmelse

 - • Reguleringsplanomriss



0 50 100 200 Meters



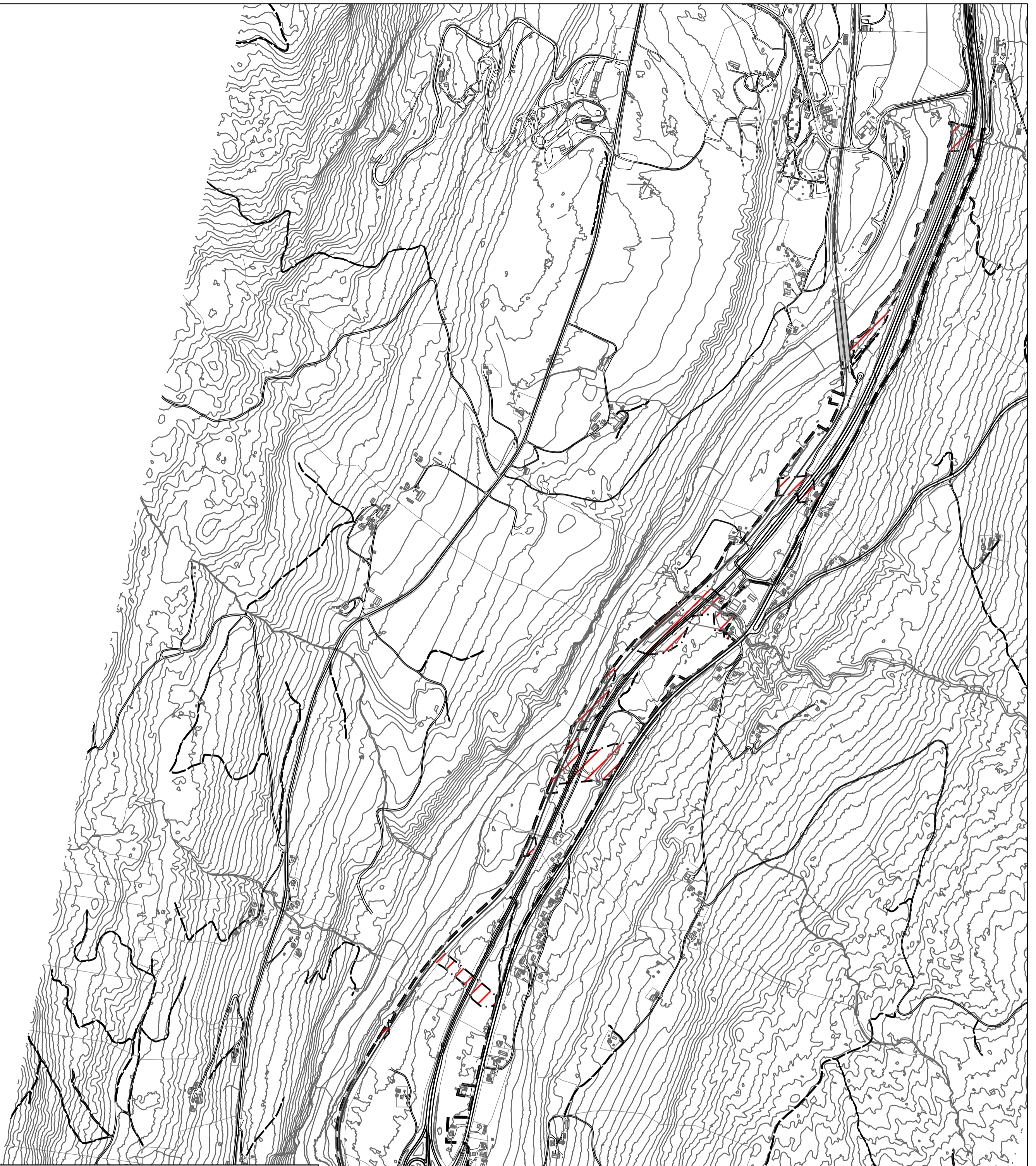
Målestokk (A3): 1:8 500

Ekvidistanse: 1m

Forslagsstiller: Nye Veger		Ver:	
FORSLAG TIL REGULERINGSPLAN (områderegulering)		Dato:	
E6 Storhove - Øyer		Rev:	
Temakart landbruk			
Øyer planalternativ C1			
SAKSBEHANDLING IFLG. PLAN- OG BYGNINGSLOVEN	SAK/NR	DATO	SIGN
Annøse / oppstartvarsel			
1. gangs behandling			
Offentlig ettersyn fra	til		
2. gangs behandling			
Kommunestyrets vedtak			
Kunngjøring			
	ARK.NR.	SAK/NR	DATO
			SIGN



Øyer kommune



Tegneforklaring

Linjesymbol

— • — Reguleringsplanomriss

Temakart hensynssoner

/// Flomsone

- · - · - Flomsonegrense



0 50 100 200 Meters

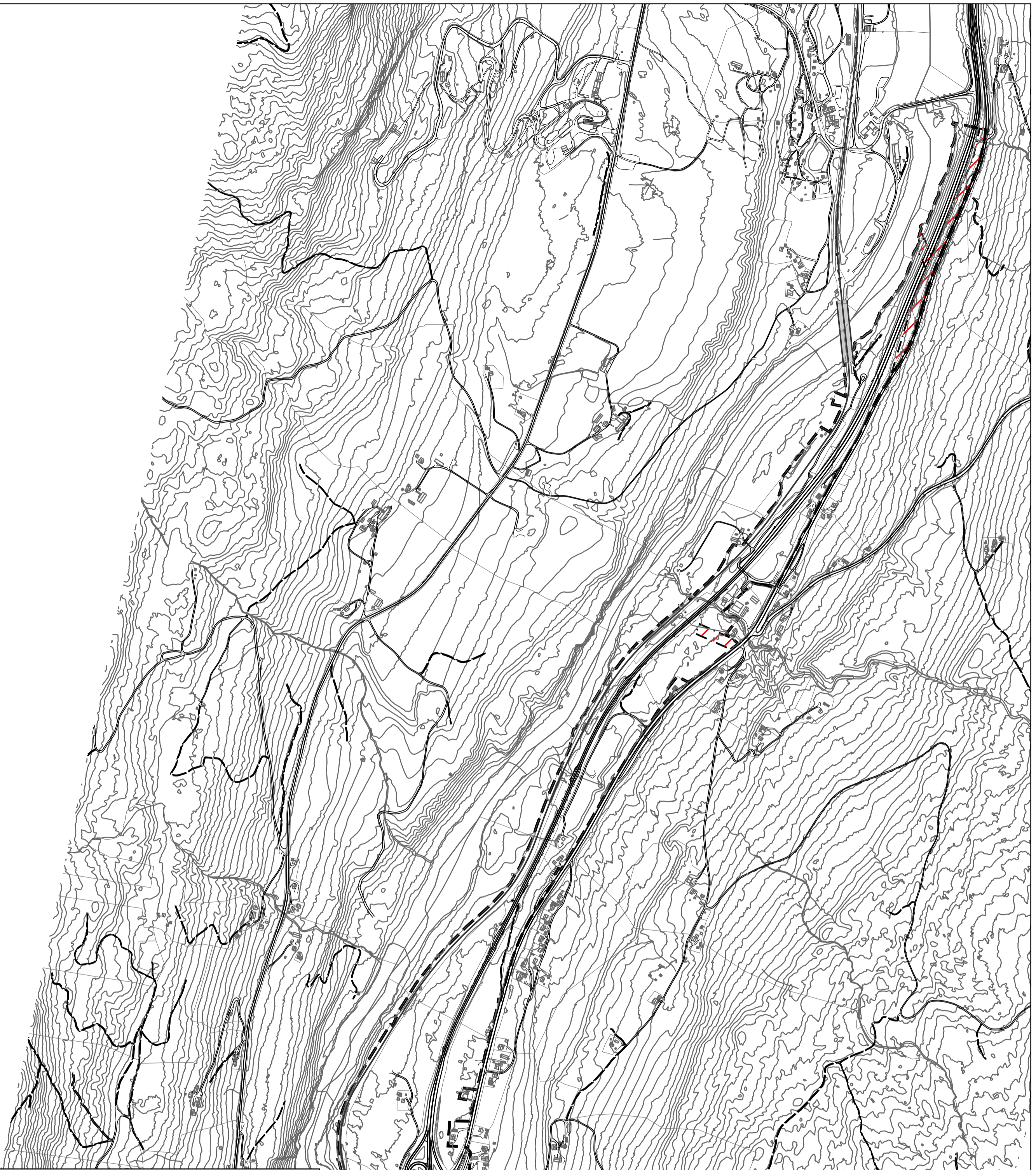
Målestokk (A3): 1:8 500
Ekvidistans: 1m

Forslagsstiller: Nye Veger			Ver:
FORSLAG TIL REGULERINGSPLAN (områderegulering)			Dato:
E6 Storhove - Øyer			Rev:
Temakart landbruk			
Øyer planalternativ C0			
SAKSBEHANDLING IFLG. PLAN- OG BYGNINGSLOVEN	SAK/NR	DATO	SIGN
Annøse / oppstartvarsel			
1. gangs behandling			
Offentlig ettersyn fra	til		
2. gangs behandling			
Kommunestyrets vedtak			
Kunngjøring			
	ARK.NR.	SAK/NR	DATO
			SIGN



Øyer kommune







Temakart hensynssoner

 Høyspenningsanlegg (inkl høyspentkabler)

Linjesymbol

-  Reguleringsplanomriss
-  Reguleringsplan faresonegrense



0 50 100 200 Meters



Målestokk (A3): 1:8 500
Ekvidistanse: 1m

Forslagsstiller: Nye Veger

FORSLAG TIL REGULERINGSPLAN (områderegulering)
E6 Storhove - Øyer
Temakart landbruk
Øyer planalternativ C0



SAKSBEHANDLING IFLG. PLAN- OG BYGNINGSLOVEN	SAK/NR	DATO	SIGN
Annøse / oppstartvarsel			
1. gangs behandling			
Offentlig ettersyn fra			
til			
2. gangs behandling			
Kommunestyrets vedtak			
Kunngjøring			

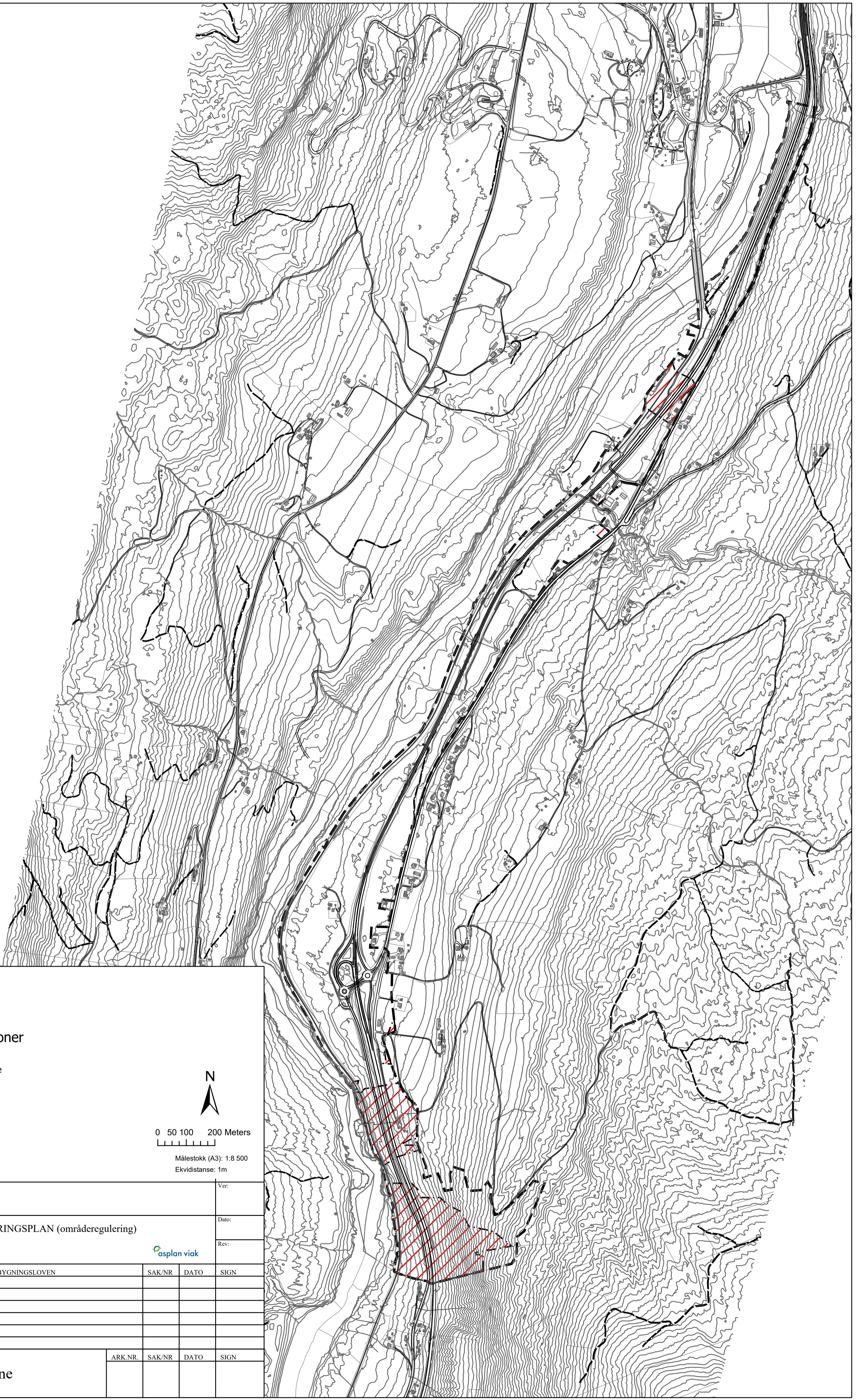
 Øyer kommune

ARK.NR.	SAK/NR	DATO	SIGN

Ver:

Dato:

Rev:



Tegneforklaring

Linjesymbol

— • Reguleringsplanomriss

Temakart hensynssoner

/// Ras- og skredfare

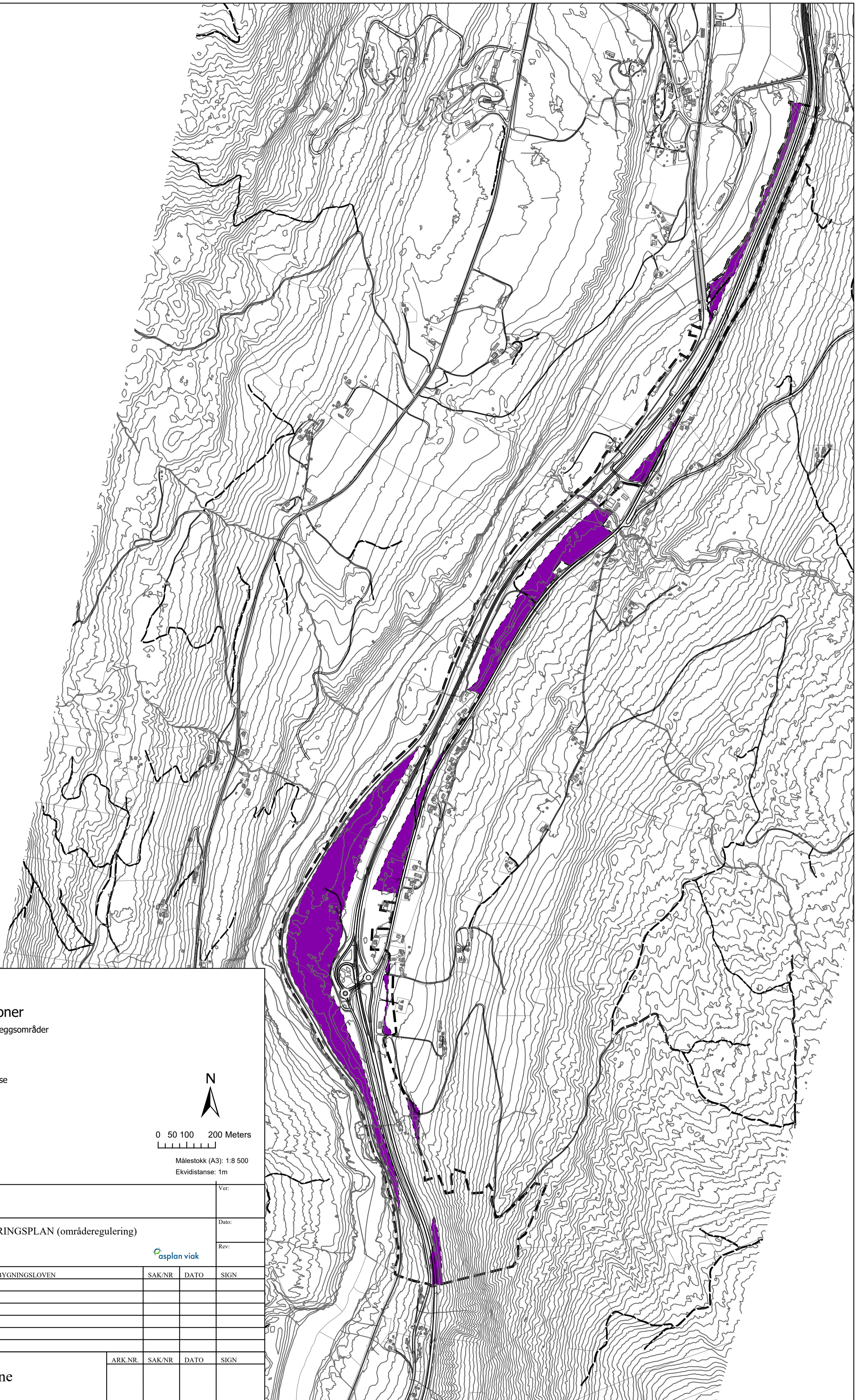
- · · Ras- og skredfaregrense



0 50 100 200 Meters

Målestokk (A3): 1:8 500
Ekvidistans: 1m

Forslagsstiller: Nye Veger		Ver:	
FORSLAG TIL REGULERINGSPLAN (områderegulering)		Dato:	
E6 Storhove - Øyer		Rev:	
Temakart landbruk		asplan viak	
Øyer planalternativ C0			
SAKSBEHANDLING IFLG. PLAN- OG BYGNINGSLOVEN	SAK/NR	DATO	SIGN
Annøse / oppstartvarsel			
1. gangs behandling			
Offentlig ettersyn fra	til		
2. gangs behandling			
Kommunestyrets vedtak			
Kunngjøring			
	ARK.NR.	SAK/NR	DATO
			SIGN



Tegneforklaring

Temakart hensynssoner

Midlertidig bygg- og anleggsområder

Linjesymbol

- Reguleringsplanomriss
- PblMidlByggAnleggGrense



0 50 100 200 Meters



Målestokk (A3): 1:8 500
Ekvidistans: 1m

Forslagsstiller: Nye Veger

Ver:

FORSLAG TIL REGULERINGSPLAN (områderegulering)

Dato:

E6 Storhove - Øyer
Temakart landbruk
Øyer planalternativ C0



Rev:

SAKSBEHANDLING IFLG. PLAN- OG BYGNINGSLOVEN

ARK.NR.

SAK/NR

DATO

SIGN

Annøse / oppstartvarsel

1. gangs behandling

Offentlig ettersyn fra til

2. gangs behandling

Kommunestyrets vedtak

Kunngjøring

ARK.NR.

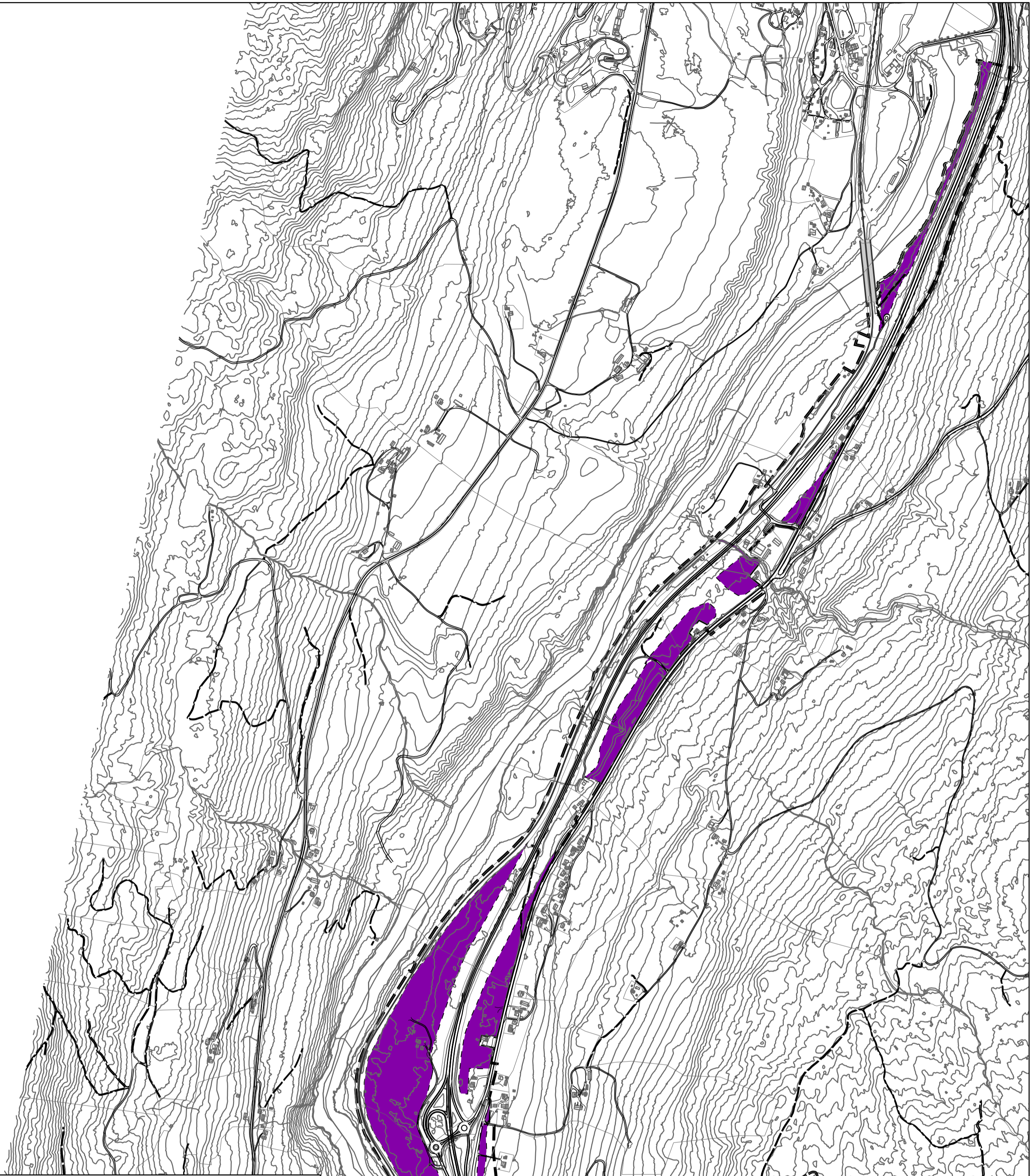
SAK/NR

DATO

SIGN



Øyer kommune



Tegneforklaring

Linjesymbol

- - PblMidlByggAnleggGrense
- • Reguleringsplanomriss

Temakart hensynssoner

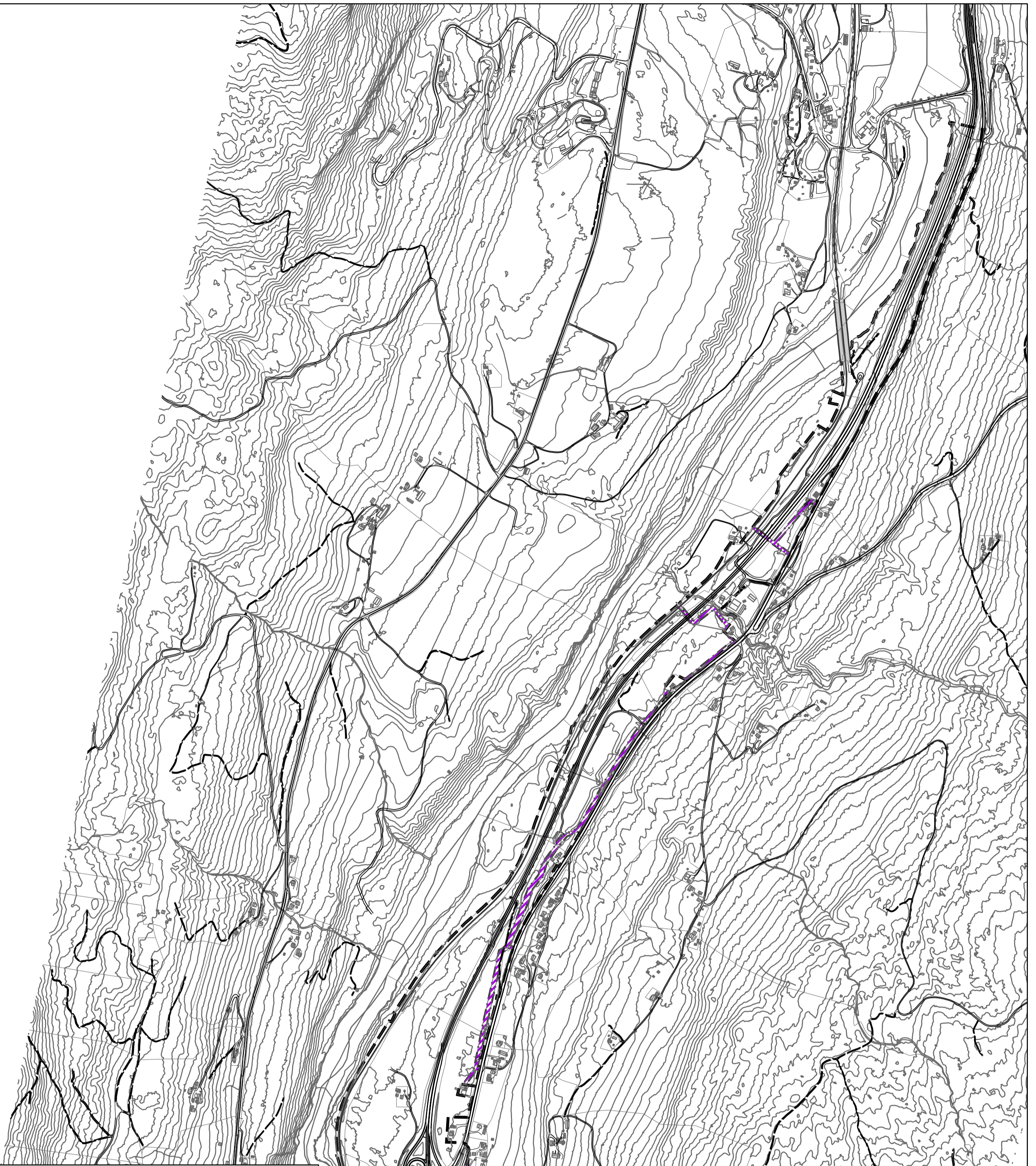
- Midlertidig bygg- og anleggsområder



0 50 100 200 Meters

Målestokk (A3): 1:8 500
Ekvidistanse: 1m


Forslagsstiller: Nye Veger					Ver:
FORSLAG TIL REGULERINGSPLAN (områderegulering) E6 Storhove - Øyer Temakart landbruk Øyer planalternativ C1					Dato:
					Rev:
SAKSBEHANDLING IFLG. PLAN- OG BYGNINGSLOVEN	SAK/NR	DATO	SIGN		
Annons / oppstartvarsel					
1. gangs behandling					
Offentlig ettersyn fra	til				
2. gangs behandling					
Kommunestyrets vedtak					
Kunngjøring					
Øyer kommune	ARK.NR.	SAK/NR	DATO	SIGN	




Tegneforklaring


Temakart hensynssoner

§12-6 Hensynssoner - sikringssoner

 Sikringsone VA

Linjesymbol

 Sikringsonegrense


 Reguleringsplanomriss



0 50 100 200 Meters

Målestokk (A3): 1:8 500
Ekvidistans: 1m

Forslagsstiller: Nye Veger		Ver:	
FORSLAG TIL REGULERINGSPLAN (områderegulering)		Dato:	
E6 Storhove - Øyer		Rev:	
Temakart landbruk		asplan viak	
Øyer planalternativ C0			
SAKSBEHANDLING IFLG. PLAN- OG BYGNINGSLOVEN	SAK/NR	DATO	SIGN
Annøse / oppstartvarsel			
1. gangs behandling			
Offentlig ettersyn fra	til		
2. gangs behandling			
Kommunestyrets vedtak			
Kunngjøring			
	ARK.NR.	SAK/NR	DATO
			SIGN



Temakart hensynssoner

Verneskog mot skred

Linjesymbol

- Reguleringsplanomriss
- Reguleringsplan faresonegrense



0 50 100 200 Meters



Målestokk (A3): 1:8 500
Ekvidistans: 1m


Forslagsstiller: Nye Veger

FORSLAG TIL REGULERINGSPLAN (områderegulering)
E6 Storhove - Øyer
Temakart landbruk
Øyer planalternativ C0



SAKSBEHANDLING IFLG. PLAN- OG BYGNINGSLOVEN	SAK/NR	DATO	SIGN
Annøse / oppstartvarsel			
1. gangs behandling			
Offentlig ettersyn fra			
til			
2. gangs behandling			
Kommunestyrets vedtak			
Kunngjøring			

ARK.NR.	SAK/NR	DATO	SIGN



Tegneforklaring

Temakart hensynssoner

- Båndlegging i påvente av vedtak etter pbl
- Reguleringsplan hensynssonegrense

Linjesymbol


- Reguleringsplanomriss



0 50 100 200 Meters


Målestokk (A3): 1:10 000
Ekvidistans: 1m

Forslagsstiller: Nye Veger			Ver:
FORSLAG TIL REGULERINGSPLAN (områderegulering)			Dato:
E6 Storhove - Øyer			Rev:
Temakart landbruk			
Øyer planalternativ C0			
SAKSBEHANDLING IFLG. PLAN- OG BYGNINGSLOVEN		SAK/NR	DATO
Annonse / oppstartvarsel			
1. gangs behandling			
Offentlig ettersyn fra		til	
2. gangs behandling			
Kommunestyrets vedtak			
Kunngjøring			
ARK.NR.	SAK/NR	DATO	SIGN





Tegneforklaring

Temakart hensynssoner

 Båndlegging i påvente av vedtak etter pbl

Linjesymbol


 Reguleringsplanomriss

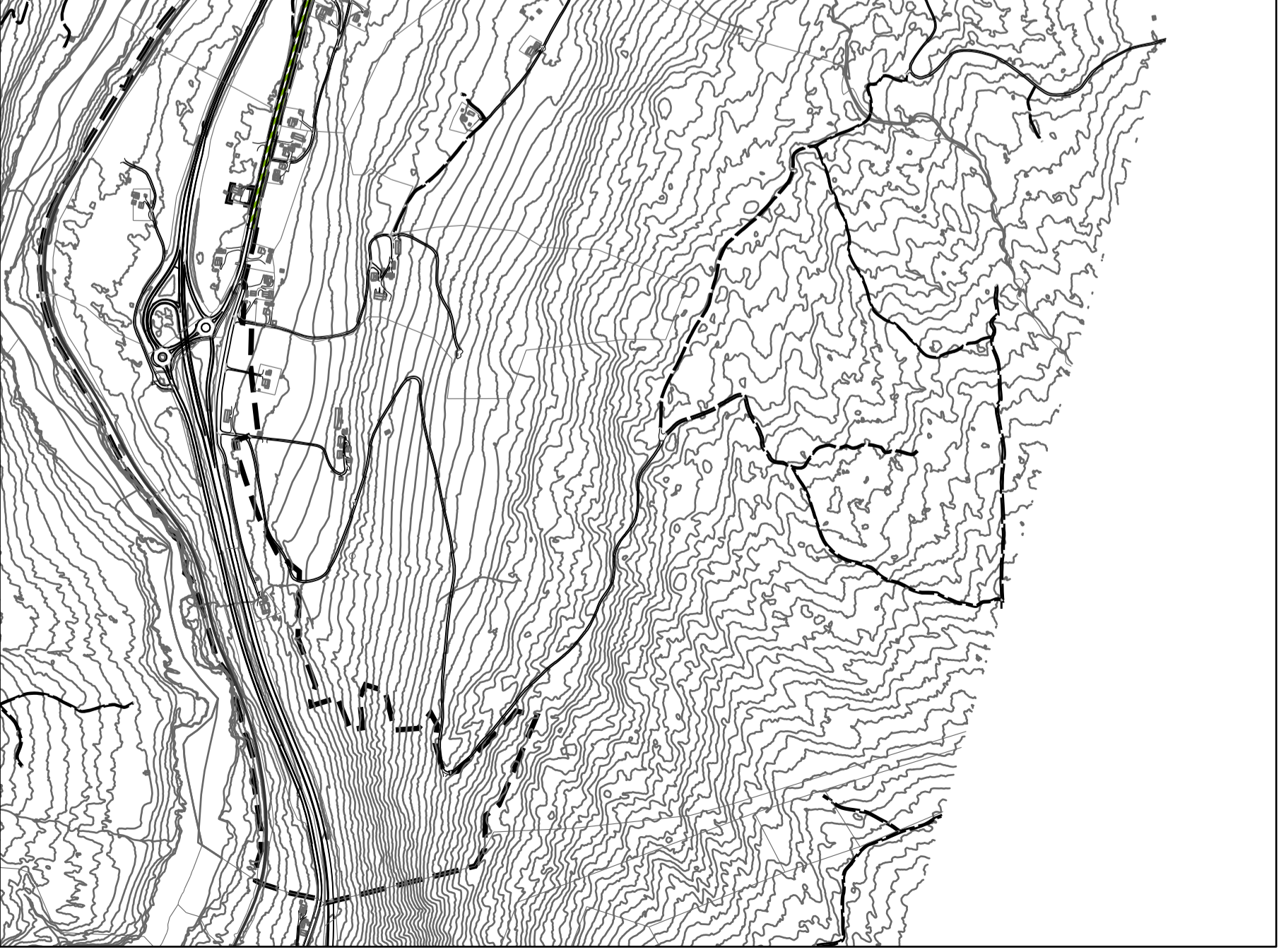
 Reguleringsplan hensynssonegrense

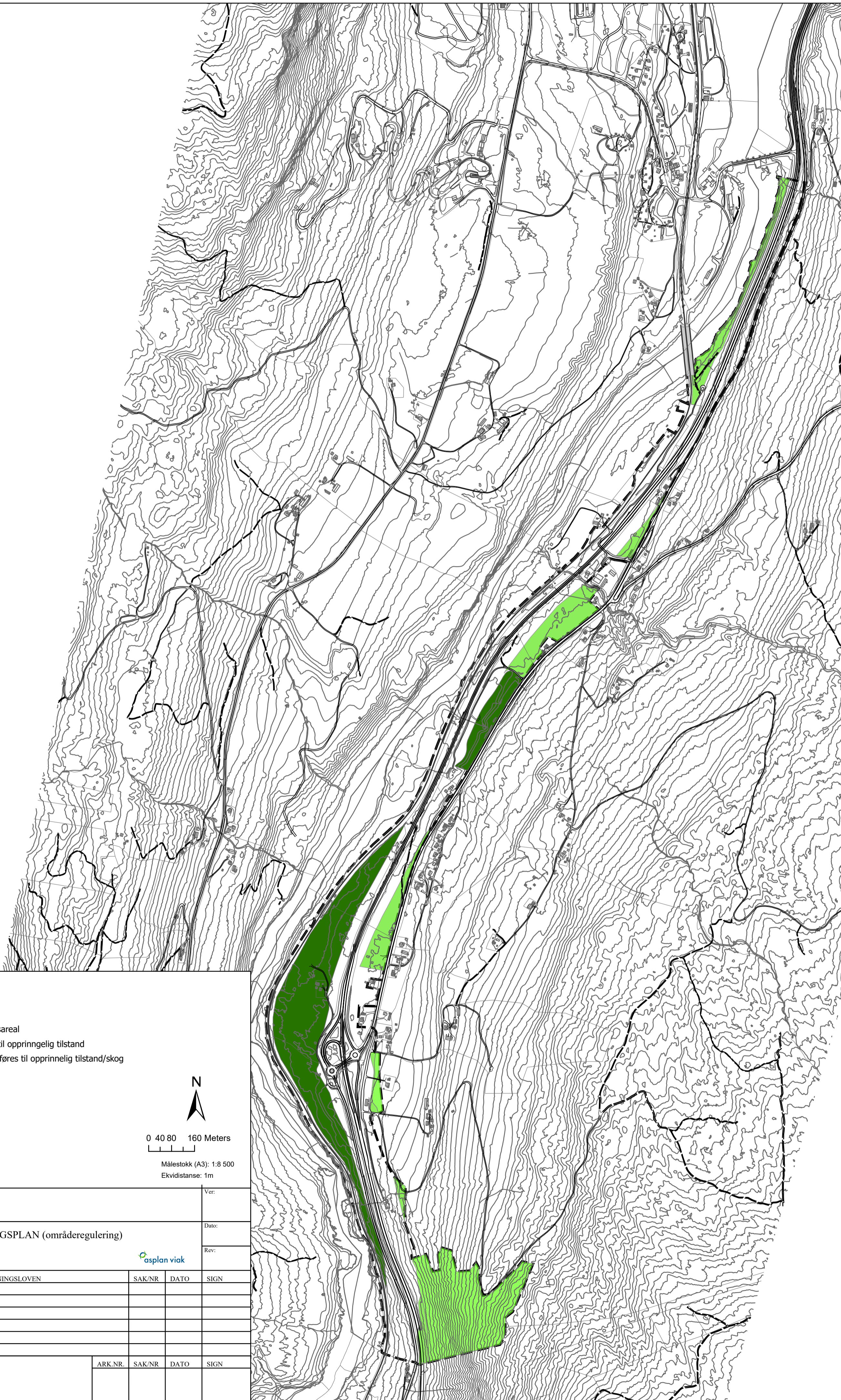
N

0 50 100 200 Meters

Målestokk (A3): 1:10 000
Ekvidistanse: 1m

Forslagsstiller: Nye Veger				Ver:
FORSLAG TIL REGULERINGSPLAN (områderegulering)				Dato:
E6 Storhove - Øyer				Rev:
Temakart hensynssoner				
Øyer planalternativ C1				
SAKSBEHANDLING IFLG. PLAN- OG BYGNINGSLOVEN		SAK/NR	DATO	SIGN
Annonse / oppstartvarsel				
1. gangs behandling				
Offentlig ettersyn fra til				
2. gangs behandling				
Kommunestyrets vedtak				
Kunngjøring				
	ARK.NR.	SAK/NR	DATO	SIGN
 Øyer kommune				





Tegneforklaring

Temakart Landbruk

- L1 - Eksisterende landbruksareal
- L2 - Landbruk tilbakeføres til opprinnelig tilstand
- L5 - Deponiområder tilbakeføres til opprinnelig tilstand/skog

Linjesymbol

- Reguleringsplanomriss



0 40 80 160 Meters

Målestokk (A3): 1:8 500
Ekvidistans: 1m

Forslagsstiller: Nye Veger

FORSLAG TIL REGULERINGSPLAN (områderegulering)
E6 Storhove - Øyer
Temakart hensynssoner
Øyer planalternativ C0






SAKSBEHANDLING IFLG. PLAN- OG BYGNINGSLOVEN	SAK/NR	DATO	SIGN
Annøse / oppstartvarsel			
1. gangs behandling			
Offentlig ettersyn fra			
til			
2. gangs behandling			
Kommunestyrets vedtak			
Kunngjøring			

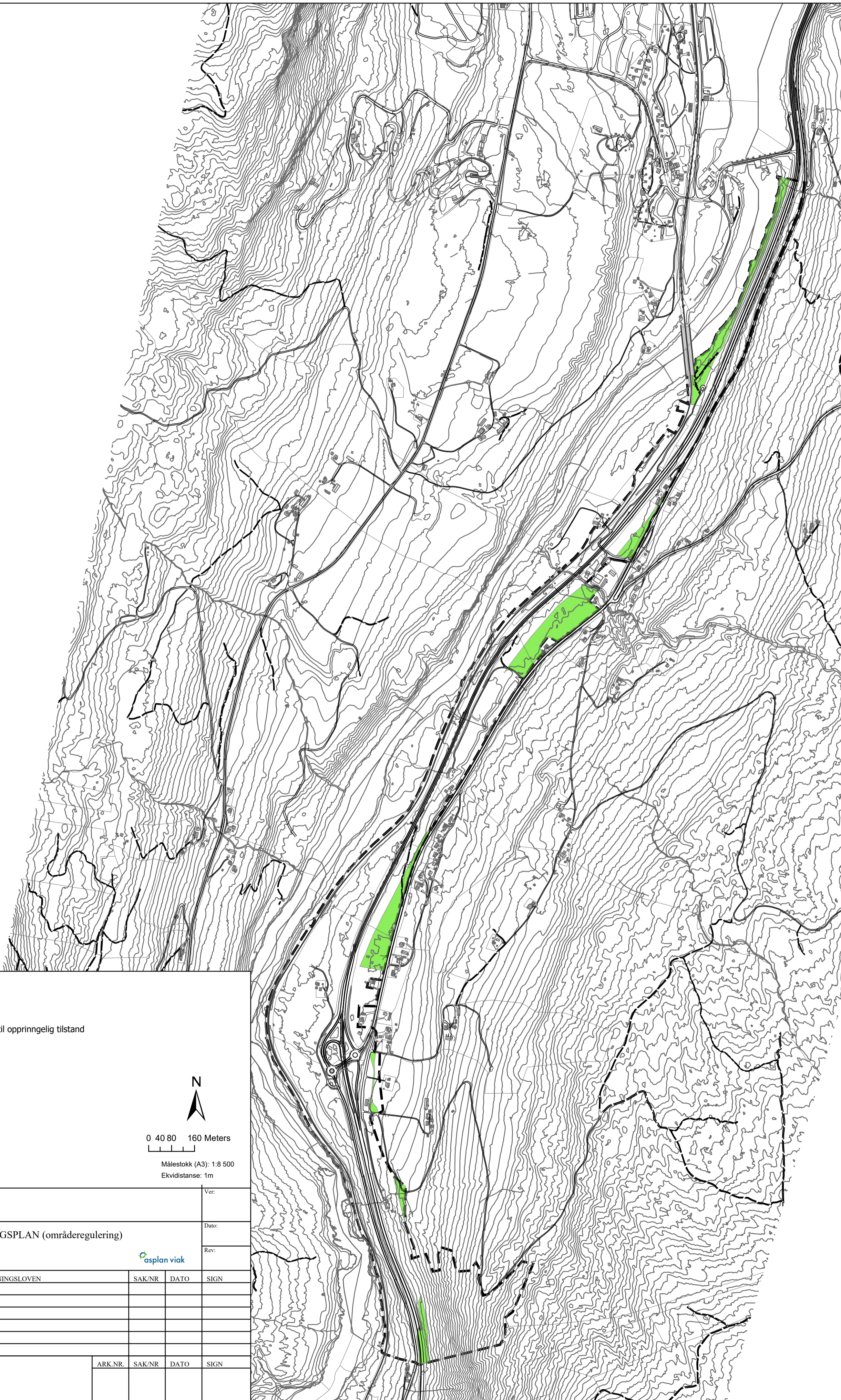
ARK.NR.	SAK/NR	DATO	SIGN



Tegneforklaring
Temakart Landbruk
■ L1 - Eksisterende landbruksareal
Linjesymbol
 - - - Reguleringsplanomriss


 0 40 80 160 Meters
 Målestokk (A3): 1:8 500
 Ekvidistans: 1m

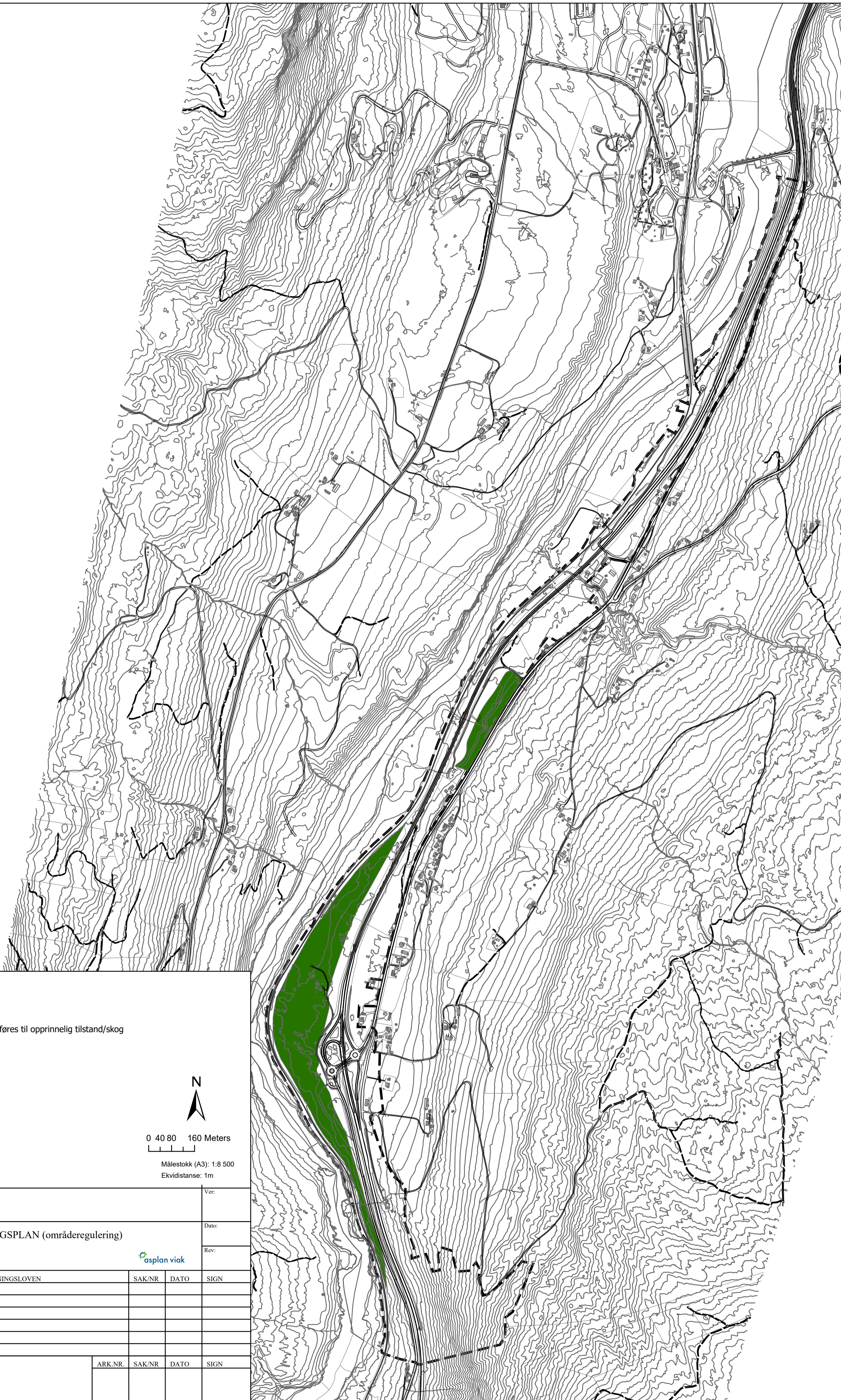
Forslagsstiller: Nye Veger			Ver:
FORSLAG TIL REGULERINGSPLAN (områderegulering) E6 Storhove - Øyer Temakart hensynssoner Øyer planalternativ C0			Dato:
			Rev:
SAKSBEHANDLING IFLG. PLAN- OG BYGNINGSLOVEN	SAK/NR	DATO	SIGN
Annonse / oppstartvarsel			
1. gangs behandling			
Offentlig ettersyn fra til			
2. gangs behandling			
Kommunestyrets vedtak			
Kunngjøring			
 Øyer kommune	ARK.NR.	SAK/NR	DATO




Tegneforklaring
Temakart Landbruk
 L2 - Landbruk tilbakeføres til opprinnelig tilstand
Linjesymbol
 • Reguleringsplanomriss



0 40 80 160 Meters
 Målestokk (A3): 1:8 500
 Ekvidistans: 1m

Forslagsstiller: Nye Veger			Ver:
FORSLAG TIL REGULERINGSPLAN (områderegulering) E6 Storhove - Øyer Temakart hensynssoner Øyer planalternativ C0			Dato:
			Rev:
SAKSBEHANDLING IFLG. PLAN- OG BYGNINGSLOVEN	SAK/NR	DATO	SIGN
Annonse / oppstartvarsel			
1. gangs behandling			
Offentlig ettersyn fra til			
2. gangs behandling			
Kommunestyrets vedtak			
Kunngjøring			
	ARK.NR.	SAK/NR	DATO



Tegneforklaring
Temakart Landbruk
 L5 - Deponiområder tilbakeføres til opprinnelig tilstand/skog
Linjesymbol
 • Reguleringsplanomriss


 0 40 80 160 Meters
 Målestokk (A3): 1:8 500
 Ekvidistans: 1m

Forslagsstiller: Nye Veger		Ver:	
FORSLAG TIL REGULERINGSPLAN (områderegulering)		Dato:	
E6 Storhove - Øyer		Rev:	
Temakart hensynssoner			
Øyer planalternativ C0			
SAKSBEHANDLING IFLG. PLAN- OG BYGNINGSLOVEN	SAK/NR	DATO	SIGN
Annøse / oppstartvarsel			
1. gangs behandling			
Offentlig ettersyn fra	til		
2. gangs behandling			
Kommunestyrets vedtak			
Kunngjøring			
 Øyer kommune	ARK.NR.	SAK/NR	DATO



Tegneforklaring

Temakart Landbruk

- L2 - Landbruk tilbakeføres til opprinnelig tilstand
- L1 - Eksisterende landbruksareal
- L5 - Deponiområder tilbakeføres til opprinnelig tilstand/skog

Linjesymbol

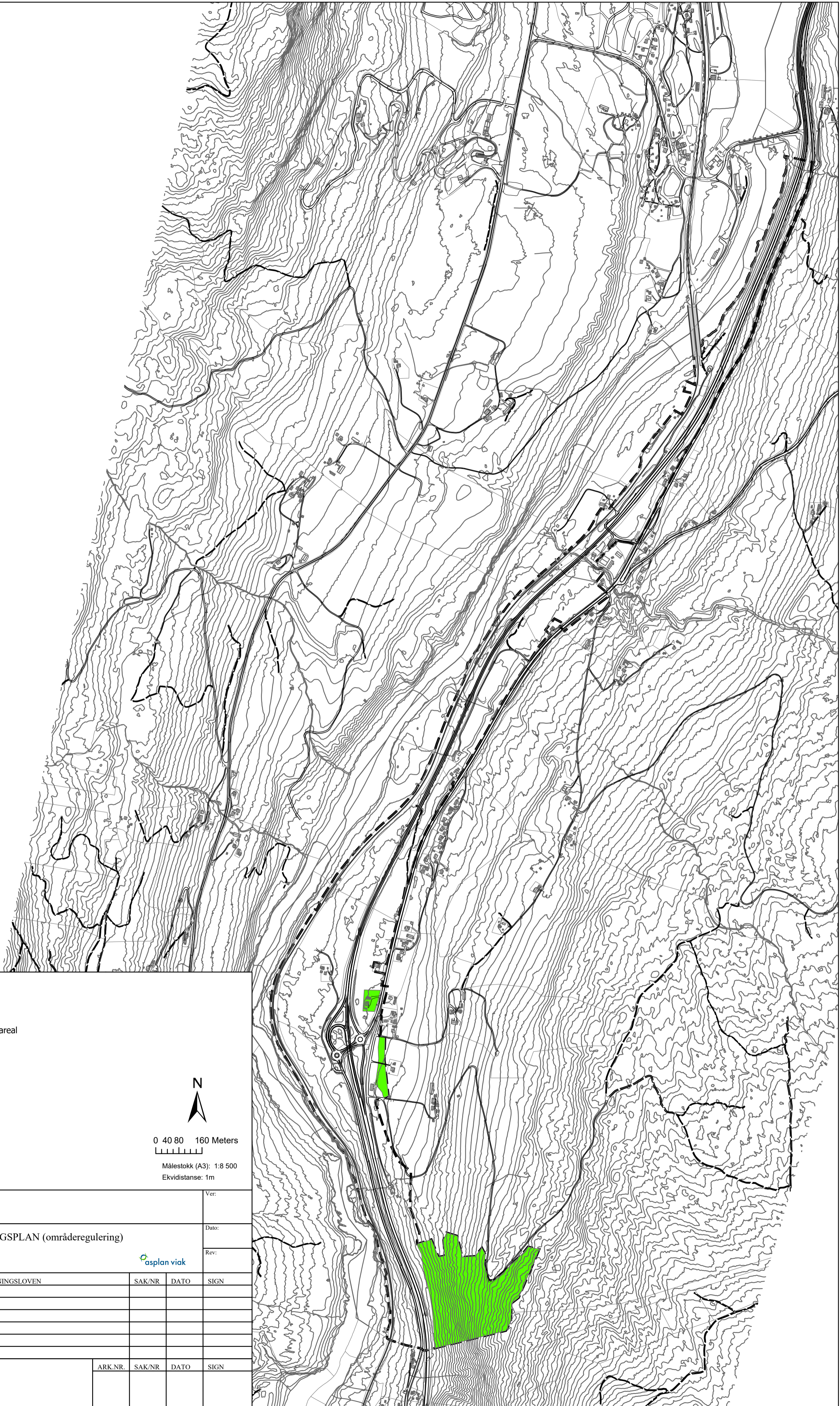
- Reguleringsplanomriss

N

0 40 80 160 Meters

Målestokk (A3): 1:8 500
Ekvidistanse: 1m

Forslagsstiller: Nye Veger			Ver:
FORSLAG TIL REGULERINGSPLAN (områderegulering) E6 Storhove - Øyer Temakart landbruk Øyer planalternativ C1			Dato:
			Rev:
SAKSBEHANDLING IFLG. PLAN- OG BYGNINGSLOVEN	SAK/NR	DATO	SIGN
Annøse / oppstartvarsel			
1. gangs behandling			
Offentlig ettersyn fra	til		
2. gangs behandling			
Kommunestyrets vedtak			
Kunngjøring			
	ARK.NR.	SAK/NR	DATO




Tegneforklaring
Temakart Landbruk

 L1 - Eksisterende landbruksareal


Linjesymbol

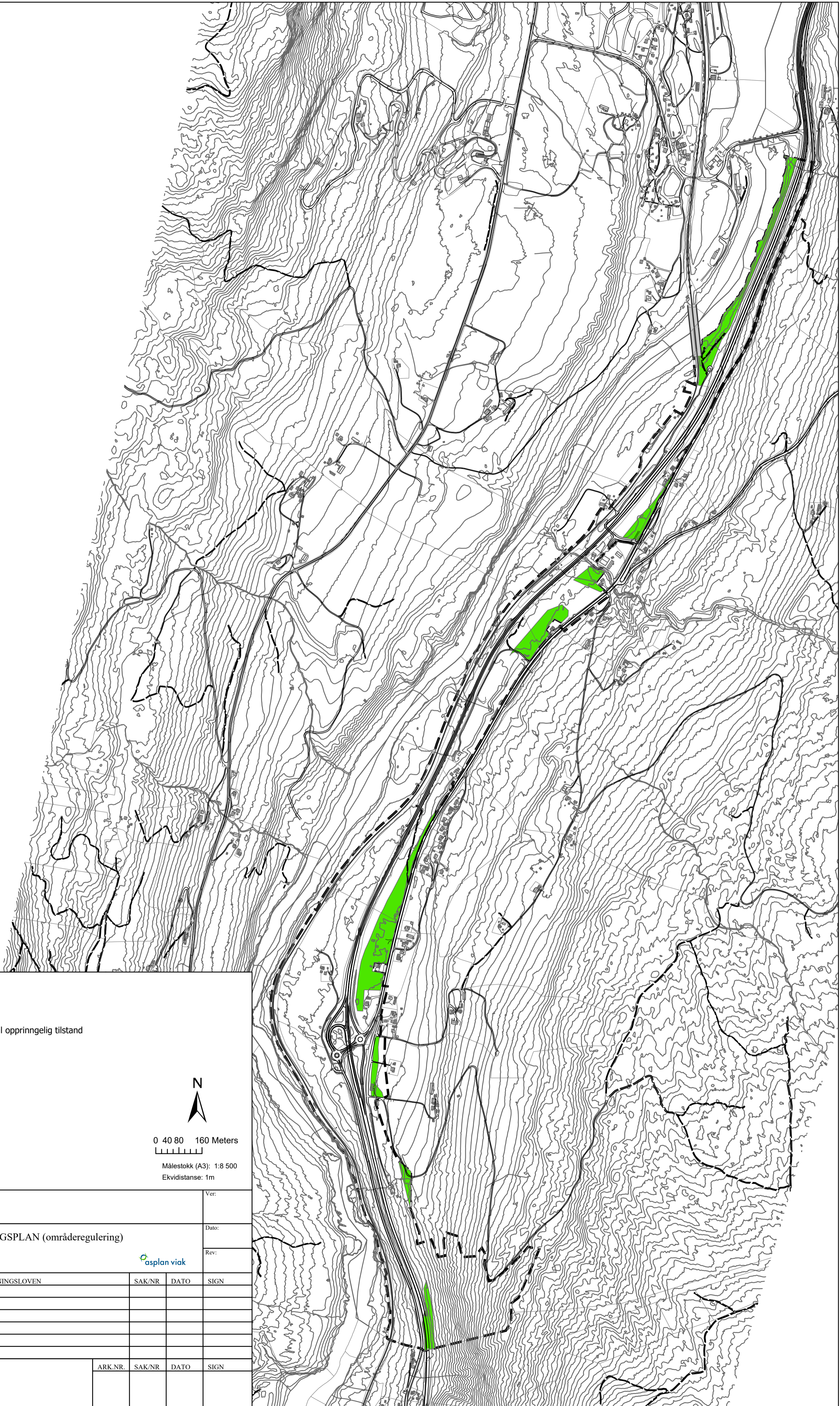
 Reguleringsplanomriss



0 40 80 160 Meters


Målestokk (A3): 1:8 500
 Ekvidistans: 1m

Forslagsstiller: Nye Veger		Ver:	
FORSLAG TIL REGULERINGSPLAN (områderegulering)		Dato:	
E6 Storhove - Øyer		Rev:	
Temakart landbruk			
Øyer planalternativ C1			
SAKSBEHANDLING IFLG. PLAN- OG BYGNINGSLOVEN	SAK/NR	DATO	SIGN
Annonse / oppstartvarsel			
1. gangs behandling			
Offentlig ettersyn fra til			
2. gangs behandling			
Kommunestyrets vedtak			
Kunngjøring			
 Øyer kommune	ARK.NR.	SAK/NR	DATO



Tegneforklaring

Temakart Landbruk

■ L2 - Landbruk tilbakeføres til opprinnelig tilstand

Linjesymbol

— • Reguleringsplanomriss



0 40 80 160 Meters



Målestokk (A3): 1:8 500
Ekvidistans: 1m

Forslagsstiller: Nye Veger		Ver:	
FORSLAG TIL REGULERINGSPLAN (områderegulering)		Dato:	
E6 Storhove - Øyer		Rev:	
Temakart landbruk			
Øyer planalternativ C1			
SAKSBEHANDLING IFLG. PLAN- OG BYGNINGSLOVEN	SAK/NR	DATO	SIGN
Annøse / oppstartvarsel			
1. gangs behandling			
Offentlig ettersyn fra	til		
2. gangs behandling			
Kommunestyrets vedtak			
Kunngjøring			
	ARK.NR.	SAK/NR	DATO
			SIGN



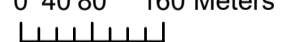
Tegneforklaring
Temakart Landbruk

 L5 - Deponiområder tilbakeføres til opprinnelig tilstand/skog

Linjesymbol

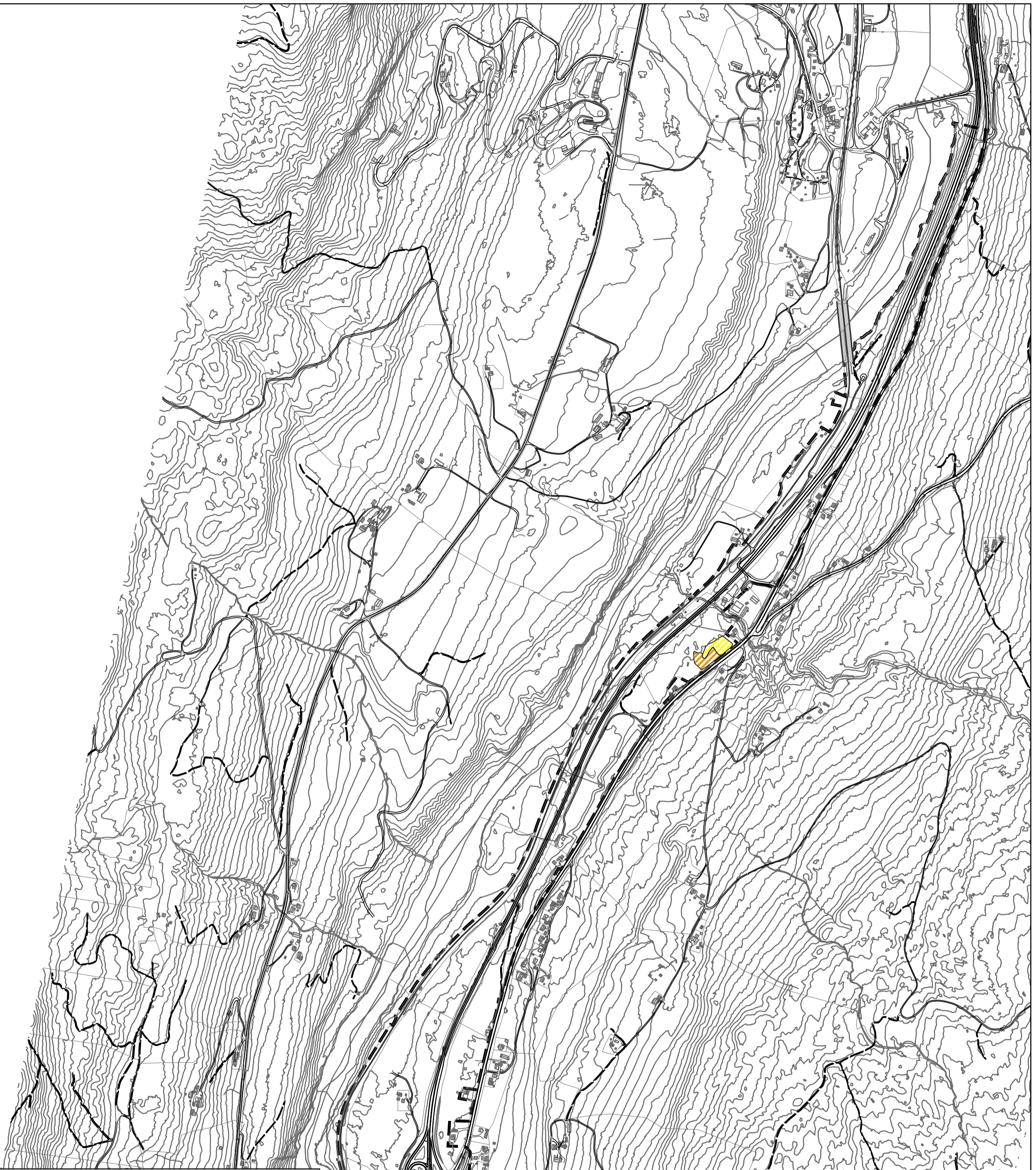
 Reguleringsplanomriss



0 40 80 160 Meters


Målestokk (A3): 1:8 500
 Ekvidistanse: 1m

Forslagsstiller: Nye Veger			Ver:
FORSLAG TIL REGULERINGSPLAN (områderegulering) E6 Storhove - Øyer Temakart landbruk Øyer planalternativ C1			Dato:
			Rev:
SAKSBEHANDLING IFLG. PLAN- OG BYGNINGSLOVEN	SAK/NR	DATO	SIGN
Annonse / oppstartvarsel			
1. gangs behandling			
Offentlig ettersyn fra til			
2. gangs behandling			
Kommunestyrets vedtak			
Kunngjøring			
 Øyer kommune	ARK.NR.	SAK/NR	DATO



Tegneforklaring

Permanent arealbeslag C0

- Fulldyrka jord
- Innmarksbeite

Midlertidig arealbeslag C0

- Fulldyrka jord
- Innmarksbeite

Linjesymbol

- Reguleringsplanomriss



0 50 100 200 Meters

Målestokk (A3): 1:8 500
Ekvidistans: 1m

Forslagsstiller: Nye Veger			Ver:
FORSLAG TIL REGULERINGSPLAN (områderegulering) E6 Storhove - Øyer Temakart arealbeslag Øyer planalternativ C0			Dato:
			Rev:
SAKSBEHANDLING IFLG. PLAN- OG BYGNINGSLOVEN	SAK/NR	DATO	SIGN
Annonse / oppstartvarsel			
1. gangs behandling			
Offentlig ettersyn fra		til	
2. gangs behandling			
Kommunestyrets vedtak			
Kunngjøring			
ARK.NR.	SAK/NR	DATO	SIGN



Tegneforklaring

Permanent arealbeslag C1

- Fulldyrka jord
- Innmarksbeite

Midlertidig arealbeslag C1

- Fulldyrka jord
- Innmarksbeite

Linjesymbol

- Reguleringsplanomriss



0 50 100 200 Meters

Målestokk (A3): 1:8 500
Ekvidistans: 1m

Forslagsstiller: Nye Veger		Ver:	
FORSLAG TIL REGULERINGSPLAN (områderegulering) E6 Storhove - Øyer Temakart arealbeslag Øyer planalternativ C1		Dato:	
		Rev:	
SAKSBEHANDLING IFLG. PLAN- OG BYGNINGSLOVEN	SAK/NR	DATO	SIGN
Annøse / oppstartvarsel			
1. gangs behandling			
Offentlig ettersyn fra	til		
2. gangs behandling			
Kommunestyrets vedtak			
Kunngjøring			
Øyer kommune	ARK.NR.	SAK/NR	DATO