

TEGNFORKLARING:

PBL §12-5 Arealformål i reguleringsplan

Bebyggelse og anlegg

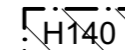
 Sentrumsformål 1130

Samferdselsanlegg og teknisk infrastruktur

 Veg (2010)

PBL §12-6 Hensynssoner i reguleringsplan

Hensynssoner


 H140 Frisikt

 H130 Byggeforsbud rundt veg

Linjesymboler

 Planens begrensning

 Formålsgrense

 Byggegrense

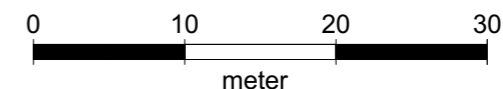
 Grense for sikringszone

 Frisikttinje

 Regulert tomtegrense

 Eiendomsgrense som skal oppheves

PLAN ID: 201902



REGULERINGSPLAN MED TILHØRENDE BESTEMMELSER FOR

Granrudtorget

Forslagstiller:

Granrudtorget AS

Øyer kommune

SAKSBEHANDLING IFLG. PLAN- OG BYGNINGSLOVEN

	Rev. nr.:	Dato	Sign.:
Kunngjøring av oppstart av planarbeidet		04.04.2019	J.R. Holen
1. gangs behandling i det faste utvalg for plansaker		04.06.2019	J.R. Holen
Offentlig ettersyn i perioden			
2. gangs behandling i det faste utvalg for plansaker		22.10.2019	J.R. Holen
Kommunestyrets behandling		24.10.2019	J.R. Holen

REVISJONER



Stolvstadvegen 13
2360 RUDSHØGDA
Tlf.: 62 35 86 00
E-mail: post@solvangbygg.no

Dato:
09.05.19
Sign.:
Jan Roger Holen

Prosjektnr.:
6218
Tegn nr.:
6218 - R01