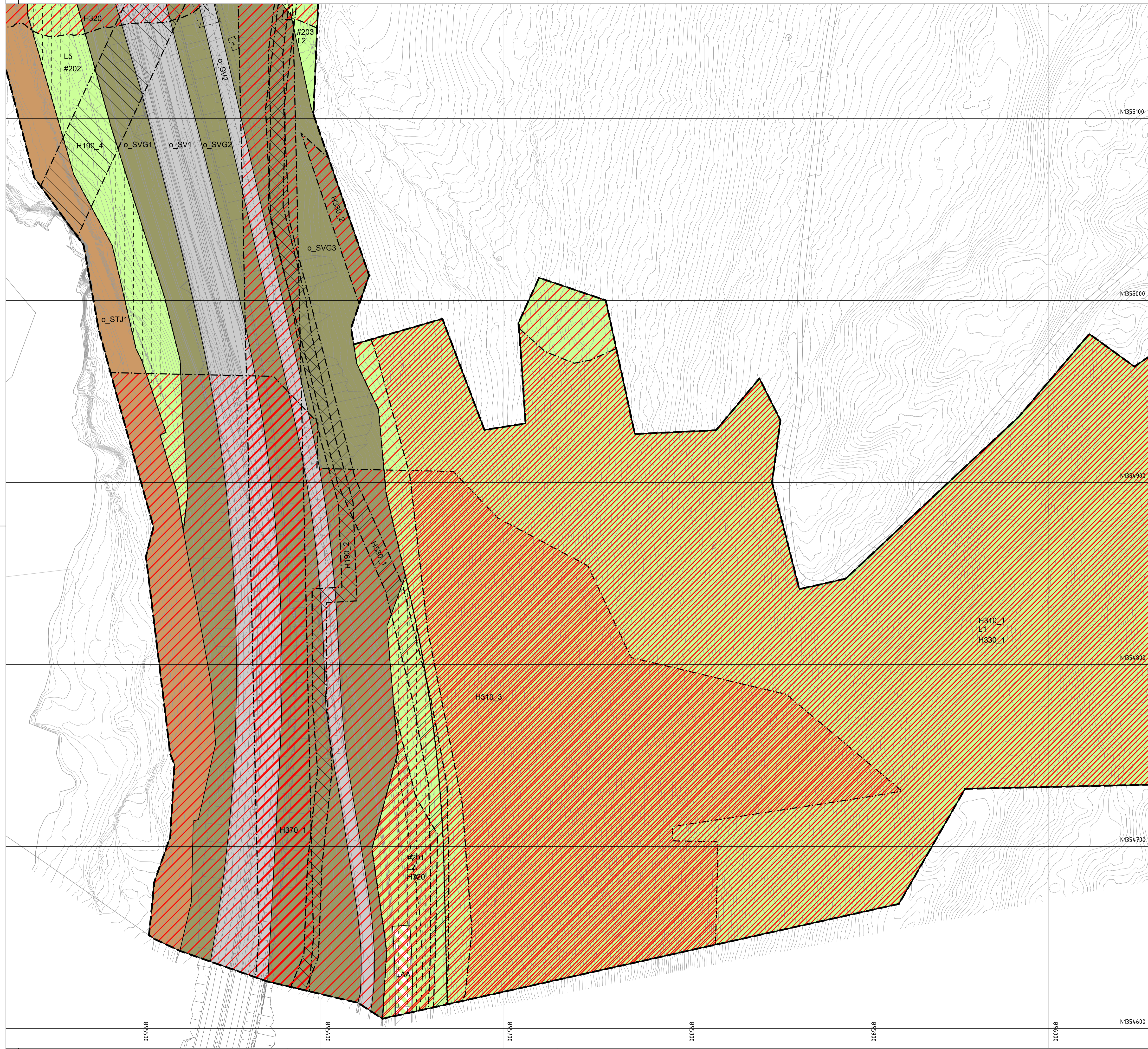


Tegnforklaring										
Reguleringsplan PBL 2008										
§12-5. Nr. 1 - Bebyggelse og anlegg	BKT Øvrige kommunaltekniske anlegg									
§12-5. Nr. 2 - Samferdselsanlegg og teknisk infrastruktur										
SV	Veg									
SGS	Gang-/sykkelveg									
SVT	Annen veggrunn - tekniske anlegg									
SVG	Annen veggrunn - grøntareal									
STJ	Trasé for jernbane									
SPA	Parkering									
§12-5. Nr. 5 - Landbruks-, natur- og friluftsmål samt reindrift										
L	LNFR areal for nødvendige tiltak for landbruk og reindrift og gårdsliknende næringsvirksomhet basert på gårdens ressursgrunnlag									
LAA	LNFR formål kombinert med andre angitte hovedformål									
§12-5. Nr. 6 - Bruk og vern av sjø og vassdrag med tilhørende strandsoner										
V	Bruk og vern av sjø og vassdrag med tilhørende strandsoner									
§12-6 - Hensynssoner										
H190	Andre sikringssoner									
H310	Ras- og skredfare									
H320	Flomfare									
H330	Radon									
H370	Høyspenningsanlegg (inkl høyspentkabler)									
H530	Hensyn friluftsliv									
H570	Bevaring kulturmiljø									
H710	Båndlegging for regulering etter PBL									
§12-7 - Bestemmelseområder										
#001-099	Utforming av bru/kulvert									
#200-299	Midlertidig bygge- og anleggsområde									
#300-399	Deponi									
Linjesymbol										
---	RpAngittHensynGrense									
---	RpGrense									
---	RpFormålGrense									
---	PblMidlByggAnleggGrense									
---	RpBestemmelseGrense									
---	Byggegrense									
---	Bebyggelse som forutsettes fjernet									
---	Regulert støyskjerm/voll									
---	Bru									
---	Tunnel									
---	RpSikringGrense									
---	RpFareGrense									
---	RpBåndleggingGrense									
Punktsymboler										
↔	Avkjørsel - både inn og utkjøring									
Illustrasjonslinjer										
---	Senterlinje veg									
---	Eksisterende eiendomsgrænse									
---	Skråningsutslag									
Kartopplysninger										
Kilde for basiskart: Geodata AS	Ekvidistanse: 1m									
Dato for basiskart: 10.07.2018	Kartmålestokk: 1:7000m (A1)									
Koordinatsystem: EUREF89,NTM10										
Høydegrunnlag: NN2000										
Revisjon	Saksnr.	Sign.								
Justering hensynszone pillegrensler ved Emsby etter avtale ØK/INFK	03.11.2020									
<table border="1"> <tr> <td>Detailregulering</td> <td>PlanID: 201809</td> </tr> <tr> <td>E6 Storhove - Øyer</td> <td>Kartgrunnlag: FKB-B</td> </tr> <tr> <td>Alternativ C0</td> <td>Kartreferanse: EUREF89,NTM10</td> </tr> <tr> <td></td> <td>Høydegrunnlag: NN2000</td> </tr> </table>			Detailregulering	PlanID: 201809	E6 Storhove - Øyer	Kartgrunnlag: FKB-B	Alternativ C0	Kartreferanse: EUREF89,NTM10		Høydegrunnlag: NN2000
Detailregulering	PlanID: 201809									
E6 Storhove - Øyer	Kartgrunnlag: FKB-B									
Alternativ C0	Kartreferanse: EUREF89,NTM10									
	Høydegrunnlag: NN2000									
Saksbehandling iht. plan- og bygningsloven	Dato	Saksnr.	Sign.							
Kommunestyret sitt vedtak	24.09.2020	KST 67/2020								
2. gangs behandling Formannskapet										
Offentlig ettersyn fra.....til.....	27.03 - 13.05.2020									
1.gangs behandling Formannskapet	24.03.2020									
Kunngjøring av oppstart av planarbeid	28.02.2019	18/2465-11								
	Dato	Utarbeidet av	Tegningsnummer							
	03.09.2020	Casplan viik	R01-11							



Tegnforklaring

Reguleringsplan PBL 2008

§12-5. Nr. 1 - Bebyggelse og anlegg

BKT Øvrige kommunaltekniske anlegg

§12-5. Nr. 2 - Samferdselsanlegg og teknisk infrastruktur

- SV Veg
- SGS Gang-/sykkelveg
- SVT Annen veggrunn - tekniske anlegg
- SVG Annen veggrunn - grøntareal
- STJ Trasé for jernbane
- SPA Parkering

§12-5. Nr. 5 - Landbruks-, natur- og friluftsmål samt reindrift

LNFR areal for nødvendige tiltak for landbruk og reindrift og gårdstilknyttet næringsvirksomhet basert på gårdens ressursgrunnlag

L LAA LNFR formål kombinert med andre angitte hovedformål

§12-5. Nr. 6 - Bruk og vern av sjø og vassdrag med tilhørende strandsone

V Bruk og vern av sjø og vassdrag med tilhørende strandsone

§12-6 - Hensynssoner

- H190 Andre sikringssoner
- H310 Ras- og skredfare
- H320 Flomfare
- H330 Radon
- H370 Høyspenningsanlegg (inkl høyspentkabler)

- H530 Hensyn friluftsliv
- H570 Bevaring kulturmiljø
- H710 Båndlegging for regulering etter PBL

§12-7 - Bestemmelseområder

- #001:099 Utforming av bru/kulvert
- #200:299 Midlertidig bygge- og anleggsområde
- #300:399 Deponi

Linjesymbol

- RpAngittHensynGrense
- RpGrense
- RpFormålGrense
- PblMidlByggAnleggGrense
- RpBestemmelseGrense
- Byggegrense
- Bebyggelse som forutsettes fjernet
- Bru
- Regulert støyskjerm/voll
- Tunnel
- RpSikringGrense
- RpFareGrense
- RpBåndleggingGrense

Punktsymboler

- Avkjørsel - både inn og utkjøring

Illustrasjonslinjer

- Senterlinje veg
- Eksisterende eiendomsgrænse
- Skråningsutslag

Kartopplysninger

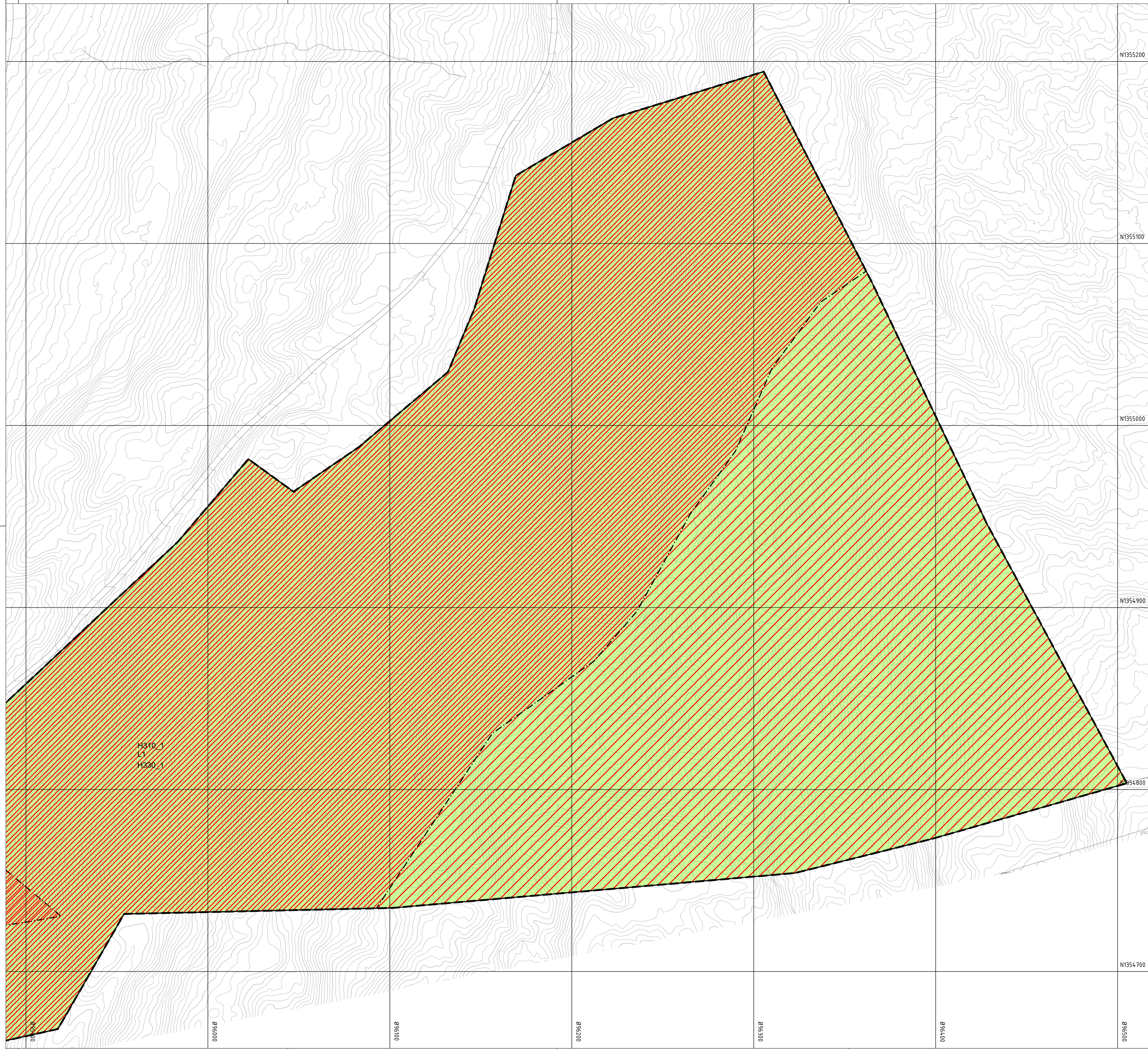
Kilde for basiskart: Geodata AS
 Dato for basiskart: 10.07.2018
 Koordinatsystem: EUREF89,NTM10
 Høydegrunnlag: NN2000

Ekvidistanse: 1m
 Kartmålestokk: 1:1000m (A1)

Revisjon	Dato	Saksnr.	Sign.
Justering hensynsone pilgrimsvei ved Ensbu etter avtale ØK/NFK	03.11.2020		

Detaljregulering E6 Storhove - Øyer Alternativ C0	PlanID: 201809 Kartgrunnlag: FK3-B Kartreferanse: EUREF89,NTM10 Høydegrunnlag: NN2000
--	--

Saksbehandling iht. plan- og bygningsloven	Dato	Saksnr.	Sign.
Kommunestyret sitt vedtak	24.09.2020	KST 67/2020	
2. gangs behandling Formannskapet			
Offentlig ettersyn fra.....til.....	27.03 - 13.05.2020		
1.gangs behandling Formannskapet	24.03.2020		
Kunngjøring av oppstart av planarbeid	28.02.2019	18/2465-11	



Tegnforklaring

Reguleringsplan PBL 2008

§12-5. Nr. 1 - Bebyggelse og anlegg

BKT Øvrige kommunaltekniske anlegg

§12-5. Nr. 2 - Samferdselsanlegg og teknisk infrastruktur

- SV Veg
- SGS Gang-/sykkelveg
- SVT Annen veggrunn - tekniske anlegg
- SVG Annen veggrunn - grøntareal
- STJ Trasé for jernbane
- SPA Parkering

§12-5. Nr. 5 - Landbruks-, natur- og friluftsmål samt reindrift

LNFR areal for nødvendige tiltak for landbruk og reindrift og gårdstilknyttet næringsvirksomhet basert på gårdens ressursgrunnlag

L LNFR formål kombinert med andre angitte hovedformål

LAA LNFR formål kombinert med andre angitte hovedformål

§12-5. Nr. 6 - Bruk og vern av sjø og vassdrag med tilhørende strandsone

V Bruk og vern av sjø og vassdrag med tilhørende strandsone

§12-6 - Hensynssoner

- H190 Andre sikringssoner
- H310 Ras- og skredfare
- H320 Flomfare
- H330 Radon
- H370 Høyspenningsanlegg (inkl høyspentkabler)

- H530 Hensyn friluftsliv
- H570 Bevaring kulturmiljø
- H710 Båndlegging for regulering etter PBL

§12-7 - Bestemmelseområder

- #001:099 Utforming av bru/kulvert
- #200:299 Midlertidig bygge- og anleggsområde
- #300:399 Deponi

Linjesymbol

- RpAngittHensynGrense
- RpGrense
- RpFormålGrense
- PblMidlByggAnleggGrense
- RpBestemmelseGrense
- Byggegrense
- Bebyggelse som forutsettes fjernet
- Regulert støyskjerm/voll
- Bru
- Tunnel
- RpSikringGrense
- RpFareGrense
- RpBåndleggingGrense

Punktsymboler

- Avkjørsel - både inn og utkjøring

Illustrasjonslinjer

- Sentrelinje veg
- Eksisterende eiendomsgrænse
- Skråningsutslag

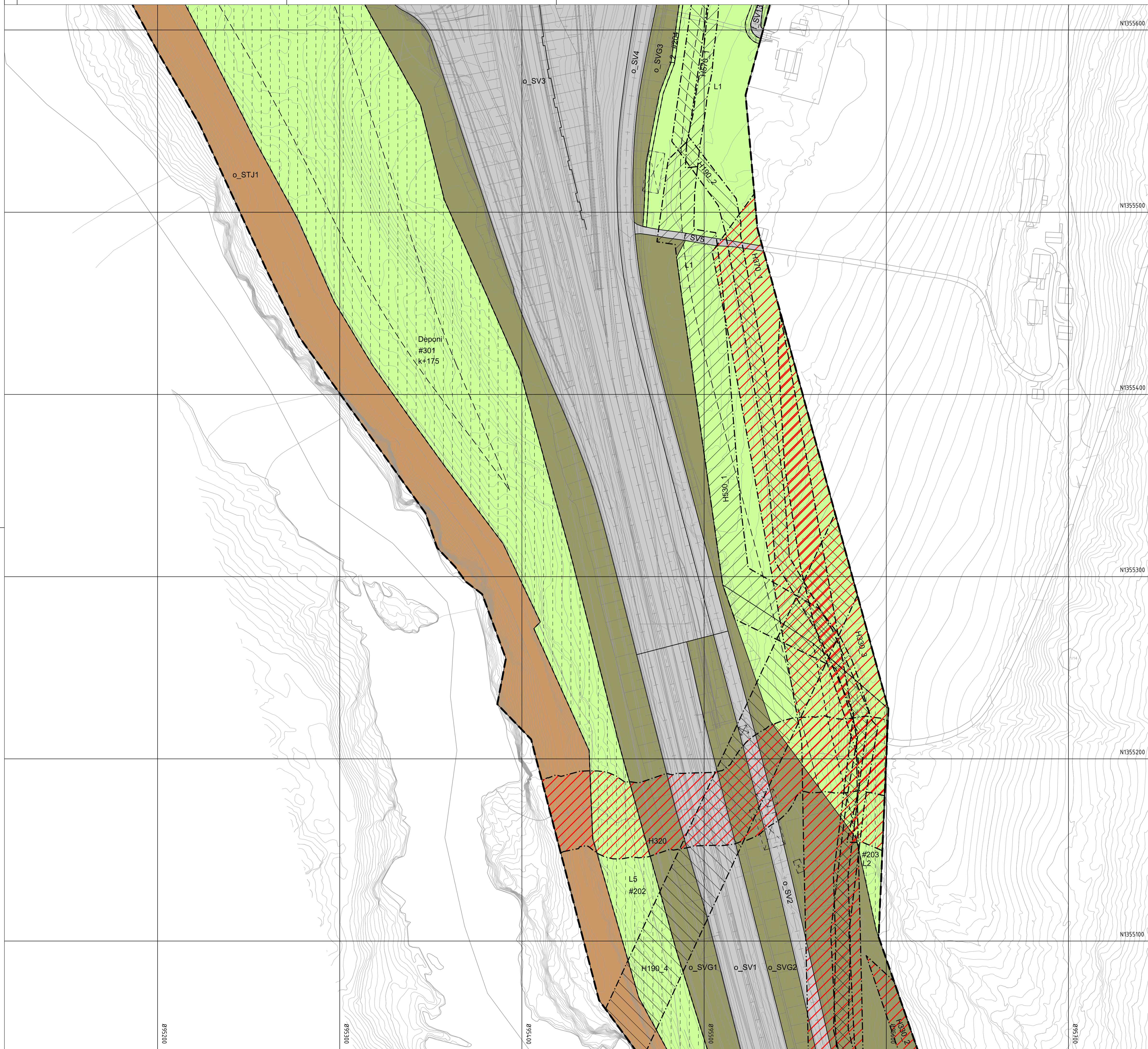
Kartopplysninger
 Kilde for basiskart: Geodata AS
 Dato for basiskart: 10.07.2018
 Koordinatsystem: EUREF89,NTM10
 Høydegrunnlag: NN2000

Ekvidistanse: 1m
 Kartmålestokk: 1:1000m (A1)

Revisjon	Dato	Saksnr.	Sign.
Justering hensynssone pleigrenslid ved Enby etter avtale ØK/NFK	03.11.2020		

Detaljregulering E6 Storhove - Øyer Alternativ C0	PlanID: 201809 Kartgrunnlag: FK3-B Kartreferanse: EUREF89,NTM10 Høydegrunnlag: NN2000
--	--

Saksbehandling iht. plan- og bygningsloven	Dato	Saksnr.	Sign.
Kommunestyret sitt vedtak	24.09.2020	KST 67/2020	
2. gangs behandling Formannskapet			
Offentlig ettersyn fra.....til.....	27.03 - 13.05.2020		
1.gangs behandling Formannskapet	24.03.2020		
Kunngjøring av oppstart av planarbeid	28.02.2019	18/2465-11	



Tegnforklaring

Reguleringsplan PBL 2008

§12-5. Nr. 1 - Bebyggelse og anlegg

BKT Øvrige kommunaltekniske anlegg

§12-5. Nr. 2 - Samferdselsanlegg og teknisk infrastruktur

SV Veg

SGS Gang-/sykkelveg

SVT Annen veggrunn - tekniske anlegg

SVG Annen veggrunn - grøntareal

STJ Trasé for jernbane

SPA Parkering

§12-5. Nr. 5 - Landbruks-, natur- og friluftsmål samt reindrift

L LNFR areal for nødvendige tiltak for landbruk og reindrift og gårdstilknyttet næringsvirksomhet basert på gårdens ressursgrunnlag

LAA LNFR formål kombinert med andre angitte hovedformål

§12-5. Nr. 6 - Bruk og vern av sjø og vassdrag med tilhørende strandsone

V Bruk og vern av sjø og vassdrag med tilhørende strandsone

§12-6 - Hensynssoner

H190 Andre sikringssoner

H310 Ras- og skredfare

H320 Flomfare

H330 Radon

H370 Høyspenninganlegg (inkl høyspentkabler)

- H530 Hensyn friluftsliv
- H570 Bevaring kulturmiljø
- H710 Båndlegging for regulering etter PBL

§12-7 - Bestemmelseområder

- #001:099 Utforming av bru/kulvert
- #200:299 Midlertidig bygge- og anleggsområde
- #300:399 Deponi

Linjesymbol

- RpAngittHensynGrense
- RpGrense
- RpFormålGrense
- PblMidlByggAnleggGrense
- RpBestemmelseGrense
- Byggegrense
- Bebyggelse som forutsettes fjernet
- Bru
- Regulert støyskjerm/voll
- Tunnel
- RpSikringGrense
- RpFareGrense
- RpBåndleggingGrense

Punktsymboler

- ↔ Avkjørsel - både inn og utkjøring

Illustrasjonslinjer

- Senterlinje veg
- Eksisterende eiendomsgrense
- Skråningsutslag

Kartopplysninger

Kilde for basiskart: Geodata AS
 Dato for basiskart: 10.07.2018
 Koordinatsystem: EUREF89,NTM10
 Høydegrunnlag: NN2000

Ekvidistanse: 1m
 Kartmålestokk: 1:1000m (A1)

Revisjon	Dato	Saksnr.	Sign.
Justering hensynssone pleiegrønn ved Enby etter avtale ØK/NFK	03.11.2020		

Detaljregulering E6 Storhove - Øyer Alternativ C0	PlanID: 201809 Kartgrunnlag: FKJB-B Kartreferanse: EUREF89,NTM10 Høydegrunnlag: NN2000
--	---

Saksbehandling iht. plan- og bygningsloven	Dato	Saksnr.	Sign.
Kommunestyret sitt vedtak	24.09.2020	KST 67/2020	
2. gangs behandling Formannskapet			
Offentlig ettersyn fra.....til.....	27.03 - 13.05.2020		
1.gangs behandling Formannskapet	24.03.2020		
Kunngjøring av oppstart av planarbeid	28.02.2019	18/2465-11	

Vertikalnivå 1 - Under grunnen
Målestokk: 1:500 (A1)

o_SVT4
o_SVT2
o_SVT3



Tegnforklaring

Reguleringsplan PBL 2008

§12-5. Nr. 1 - Bebyggelse og anlegg

BKT Øvrige kommunaltekniske anlegg

§12-5. Nr. 2 - Samferdselsanlegg og teknisk infrastruktur

- SV Veg
- SGS Gang-/sykkelveg
- SVT Annen veggrunn - tekniske anlegg
- SVG Annen veggrunn - grøntareal
- STJ Trasé for jernbane
- SPA Parkering

§12-5. Nr. 5 - Landbruks-, natur- og friluftsmål samt reindrift

- L LNFR areal for nødvendige tiltak for landbruk og reindrift og gårdstilknyttet næringsvirksomhet basert på gårdens ressursgrunnlag
- LAA LNFR formål kombinert med andre angitte hovedformål

§12-5. Nr. 6 - Bruk og vern av sjø og vassdrag med tilhørende strandsone

- V Bruk og vern av sjø og vassdrag med tilhørende strandsone

§12-6 - Hensynssoner

- H190 Andre sikringssoner
- H310 Ras- og skredfare
- H320 Flomfare
- H330 Radon
- H370 Høyspenningsanlegg (inkl høyspentkabler)

- H530 Hensyn friluftsliv
- H570 Bevaring kulturmiljø
- H710 Båndlegging for regulering etter PBL

§12-7 - Bestemmelseområder

- #001:099 Utforming av bru/kulvert
- #200:299 Midlertidig bygge- og anleggsområde
- #300:399 Deponi

Linjesymbol

- RpAngittHensynGrense
- RpGrense
- RpFormålGrense
- PblMidlByggAnleggGrense
- RpBestemmelseGrense
- Byggegrense
- Bebyggelse som forutsettes fjernet
- Regulert støyskjerm/voll
- Bru
- Tunnel
- RpSikringGrense
- RpFareGrense
- RpBåndleggingGrense

Punktsymboler

- Avkjørsel - både inn og utkjøring

Illustrasjonslinjer

- Sentertlinje veg
- Eksisterende eiendomsgrænse
- Skråningsutslag

Kartopplysninger

Kilde for basiskart: Geodata AS
Dato for basiskart: 10.07.2018
Koordinatsystem: EUREF89,NTM10
Høydegrunnlag: NN2000

Ekvidistanse: 1m
Kartmålestokk: 1:1000m (A1)



Revisjon	Saksnr.	Sign.
Justering hensynsone pilerimslid ved Enby etter avtale ØK/NFK	03.11.2020	

Detailregulering

E6 Storhove - Øyer
Alternativ C0

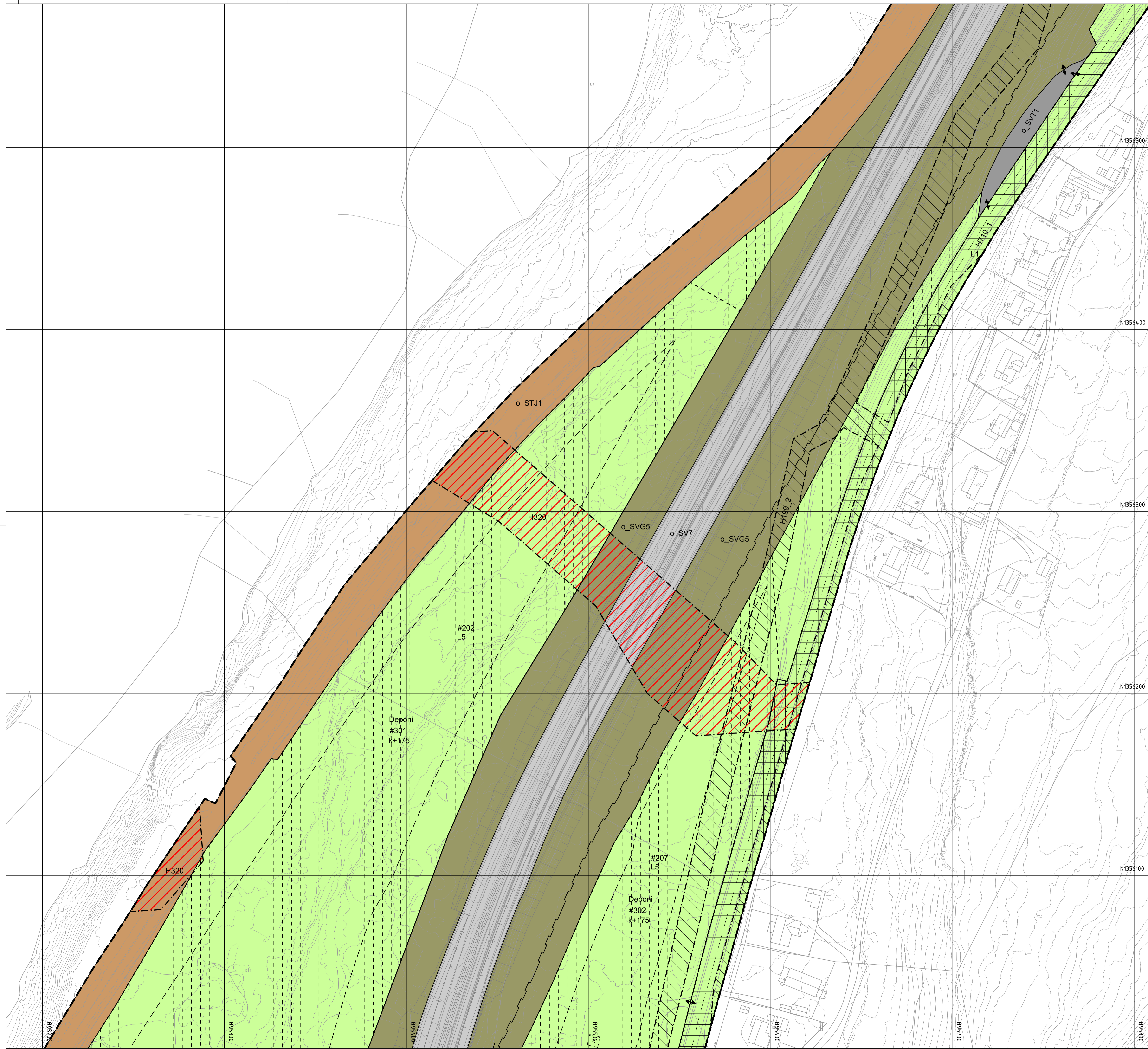
PlanID:	201809
Kartgrunnlag:	FKB-B
Kartreferanse:	EUREF89,NTM10
Høydegrunnlag:	NN2000

Saksbehandling iht. plan- og bygningsloven	Dato	Saksnr.	Sign.
Kommunestyret sitt vedtak	24.09.2020	KST 67/2020	

2. gangs behandling Formannskapet	Dato	Saksnr.	Sign.
Offentlig ettersyn fra.....til.....	27.03 - 13.05.2020		

1.gangs behandling Formannskapet	Dato	Saksnr.	Sign.
Kunngjøring av oppstart av planarbeid	28.02.2019	18/2465-11	

Dato	Utarbeidet av	Tegningsnummer
03.09.2020	Cosplan vick	R04



Tegnforklaring

Reguleringsplan PBL 2008
§12-5. Nr. 1 - Bebyggelse og anlegg

BKT Øvrige kommunaltekniske anlegg

§12-5. Nr. 2 - Samferdselsanlegg og teknisk infrastruktur

- SV** Veg
- SGS** Gang-/sykkelveg
- SVT** Annen veggrunn - tekniske anlegg
- SVG** Annen veggrunn - grøntareal
- STJ** Trasé for jernbane
- SPA** Parkering

§12-5. Nr. 5 - Landbruks-, natur- og friluftsmål samt reindrift

LNFR areal for nødvendige tiltak for landbruk og reindrift og gårdstilknyttet næringsvirksomhet basert på gårdens ressursgrunnlag

L LNFR formål kombinert med andre angitte hovedformål

§12-5. Nr. 6 - Bruk og vern av sjø og vassdrag med tilhørende strandsone

V Bruk og vern av sjø og vassdrag med tilhørende strandsone

§12-6 - Hensynssoner

- H190** Andre sikringssoner
- H310** Ras- og skredfare
- H320** Flomfare
- H330** Radon
- H370** Høyspenningsanlegg (inkl høyspentkabler)

- H530** Hensyn friluftsliv
- H570** Bevaring kulturmiljø
- H710** Båndlegging for regulering etter PBL

§12-7 - Bestemmelseområder

- #001;099** Utforming av bru/kulvert
- #200;299** Midlertidig bygge- og anleggsområde
- #300;399** Deponi

Linjesymbol

- RpAngittHensynGrense**
- RpGrense**
- RpFormålGrense**
- PblMidlByggAnleggGrense**
- RpBestemmelseGrense**
- Byggegrense**
- Bebyggelse som forutsettes fjernet**
- Regulert støyskjerm/voll**
- Bru**
- Tunnel**
- RpSikringGrense**
- RpFareGrense**
- RpBåndleggingGrense**

Punktsymboler

- ↔** Avkjørsel - både inn og utkjøring

Illustrasjonslinjer

- Senterlinje veg
- - -** Eksisterende eiendomsgrænse
- Skråningsutslag

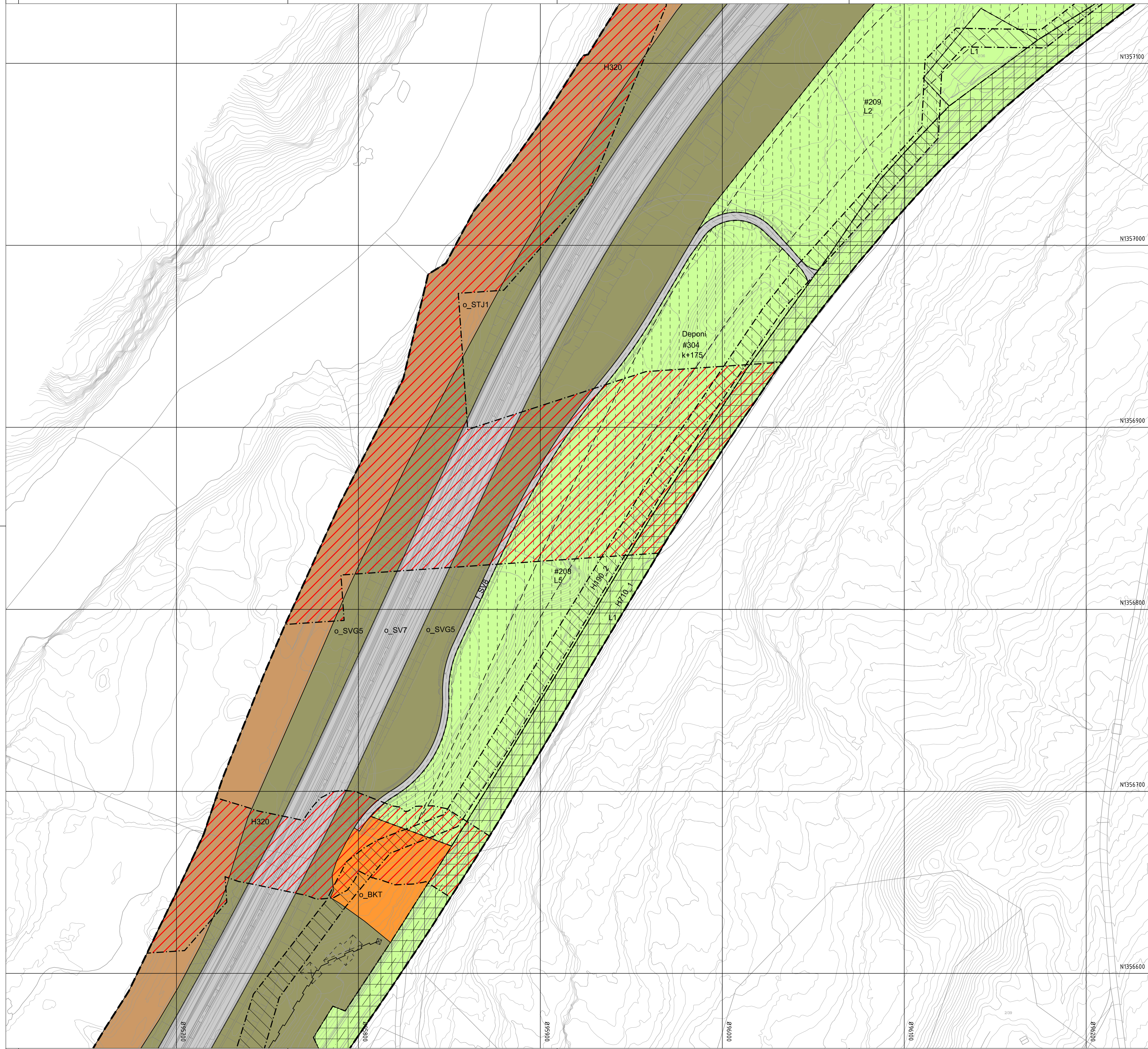
Kartopplysninger
 Kilde for basiskart: Geodata AS
 Dato for basiskart: 10.07.2018
 Koordinatsystem: EUREF89,NTM10
 Høydegrunnlag: NN2000

Ekvidistanse: 1m
 Kartmålestokk: 1:1000m (A1)
 0 25 50m

Revisjon	Dato	Saksnr.	Sign.
Justering hensynssone pleigrimslid ved Enby etter avtale ØK/NFK	03.11.2020		

Detaljregulering E6 Storhove - Øyer Alternativ C0		PlanID: 201809 Kartgrunnlag: FK3-B Kartreferanse: EUREF89,NTM10 Høydegrunnlag: NN2000
--	--	--

Saksbehandling iht. plan- og bygningsloven	Dato	Saksnr.	Sign.
Kommunestyret sitt vedtak	24.09.2020	KST 67/2020	
2. gangs behandling Formannskapet			
Offentlig ettersyn fra.....til.....	27.03 - 13.05.2020		
1.gangs behandling Formannskapet	24.03.2020		
Kunngjøring av oppstart av planarbeid	28.02.2019	18/2465-11	
Dato	03.09.2020	Utarbeidet av	Tegningsnummer
Øyer kommune		Cosplan vick	R05



Tegnforklaring

Reguleringsplan PBL 2008

§12-5. Nr. 1 - Bebyggelse og anlegg

BKT Øvrige kommunaltekniske anlegg

§12-5. Nr. 2 - Samferdselsanlegg og teknisk infrastruktur

- SV Veg
- SGS Gang-/sykkelveg
- SVT Annen veggrunn - tekniske anlegg
- SVG Annen veggrunn - grøntareal
- STJ Trasé for jernbane
- SPA Parkering

§12-5. Nr. 5 - Landbruks-, natur- og friluftsmål samt reindrift

LNFR areal for nødvendige tiltak for landbruk og reindrift og gårdstilknyttet næringsvirksomhet basert på gårdens ressursgrunnlag

L LNFR formål kombinert med andre angitte hovedformål

LAA LNFR formål kombinert med andre angitte hovedformål

§12-5. Nr. 6 - Bruk og vern av sjø og vassdrag med tilhørende strandområder

V Bruk og vern av sjø og vassdrag med tilhørende strandområder

§12-6 - Hensynssoner

- H190 Andre sikringssoner
- H310 Ras- og skredfare
- H320 Flomfare
- H330 Radon
- H370 Høyspenningsanlegg (inkl høyspentkabler)

- H530 Hensyn friluftsliv
- H570 Bevaring kulturmiljø
- H710 Båndlegging for regulering etter PBL

§12-7 - Bestemmelseområder

- #001:099 Utforming av bru/kulvert
- #200:299 Midlertidig bygge- og anleggsområde
- #300:399 Deponi

Linjesymbol

- RpAngittHensynGrense
- RpGrense
- RpFormålGrense
- PblMidlByggAnleggGrense
- RpBestemmelseGrense
- Byggegrense
- Bebyggelse som forutsettes fjernet
- Regulert støyskjerm/voll
- Bru
- Tunnel
- RpSikringGrense
- RpFareGrense
- RpBåndleggingGrense

Punktsymboler

- Avkjørsel - både inn og utkjøring

Illustrasjonslinjer

- Sentertlinje veg
- Eksisterende eiendomsgrense
- Skråningsutslag

Kartopplysninger
 Kilde for basiskart: Geodata AS
 Dato for basiskart: 10.07.2018
 Koordinatsystem: EUREF89,NTM10
 Høydegrunnlag: NN2000

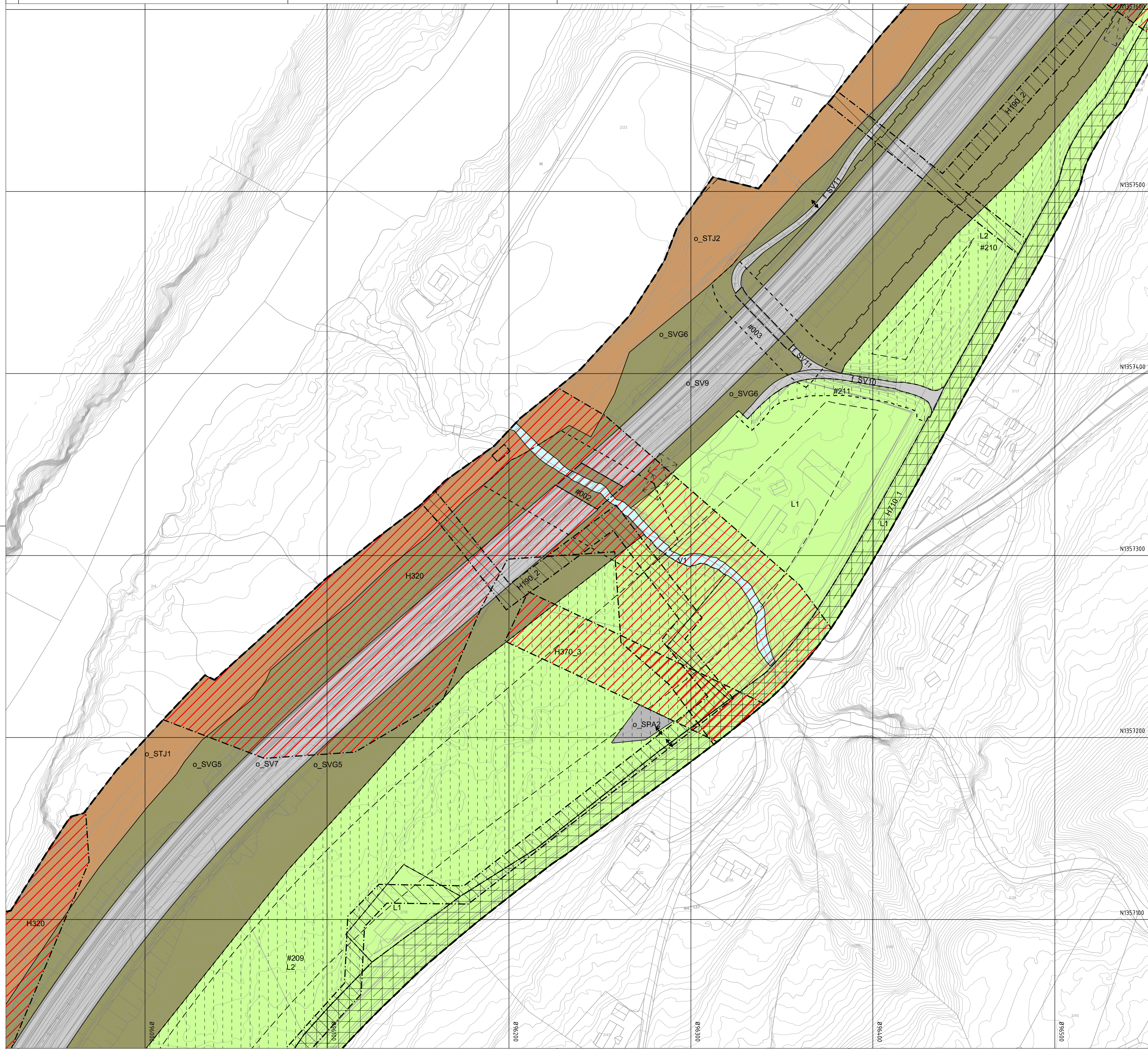
Ekvidistanse: 1m
 Kartmålestokk: 1:1000m (A1)

Revisjon	Dato	Saksnr.	Sign.
Justering hensynssone pleigrimslid ved Enby etter avtale ØK/NFK	03.11.2020		

PlanID:	201809
Kartgrunnlag:	FKB-B
Kartreferanse:	EUREF89,NTM10
Høydegrunnlag:	NN2000

Saksbehandling iht. plan- og bygningsloven	Dato	Saksnr.	Sign.
Kommunestyret sitt vedtak	24.09.2020	KST 67/2020	
2. gangs behandling Formannskapet			
Offentlig ettersyn fra.....til.....	27.03 - 13.05.2020		
1.gangs behandling Formannskapet	24.03.2020		
Kunngjøring av oppstart av planarbeid	28.02.2019	18/2465-11	

Vertikalnivå 3 - Over grunnen
Målestokk: 1:1000 (A1)



Tegnforklaring

Reguleringsplan PBL 2008

§12-5. Nr. 1 - Bebyggelse og anlegg

BKT Øvrige kommunaltekniske anlegg

§12-5. Nr. 2 - Samferdselsanlegg og teknisk infrastruktur

SV Veg

SGS Gang-/sykkelveg

SVT Annen veggrunn - tekniske anlegg

SVG Annen veggrunn - grøntareal

STJ Trasé for jernbane

SPA Parkering

§12-5. Nr. 5 - Landbruks-, natur- og friluftsmål samt reindrift

L LNFR areal for nødvendige tiltak for landbruk og reindrift og gårdstilknyttet næringsvirksomhet basert på gårdens ressursgrunnlag

LAA LNFR formål kombinert med andre angitte hovedformål

§12-5. Nr. 6 - Bruk og vern av sjø og vassdrag med tilhørende strandsone

V Bruk og vern av sjø og vassdrag med tilhørende strandsone

§12-6 - Hensynssoner

H190 Andre sikringssoner

H310 Ras- og skredfare

H320 Flomfare

H330 Radon

H370 Høyspenningsanlegg (inkl høyspentkabler)

H530 Hensyn friluftsliv

H570 Bevaring kulturmiljø

H710 Båndlegging for regulering etter PBL

§12-7 - Bestemmelseområder

#001:099 Utforming av bru/kulvert

#200:299 Midlertidig bygge- og anleggsområde

#300:399 Deponi

Linjesymbol

RpAngittHensynGrense

RpGrense

RpFormålGrense

PblMidlByggAnleggGrense

RpBestemmelseGrense

Byggegrense

Bebyggelse som forutsettes fjernet

Bru

Regulert støyskjerm/voll

Tunnel

RpSikringGrense

RpFareGrense

RpBåndleggingGrense

Punktsymboler

Avkjørsel - både inn og utkjøring

Illustrasjonslinjer

Sentrelinje veg

Eksisterende eiendomsgranse

Skråningsutslag

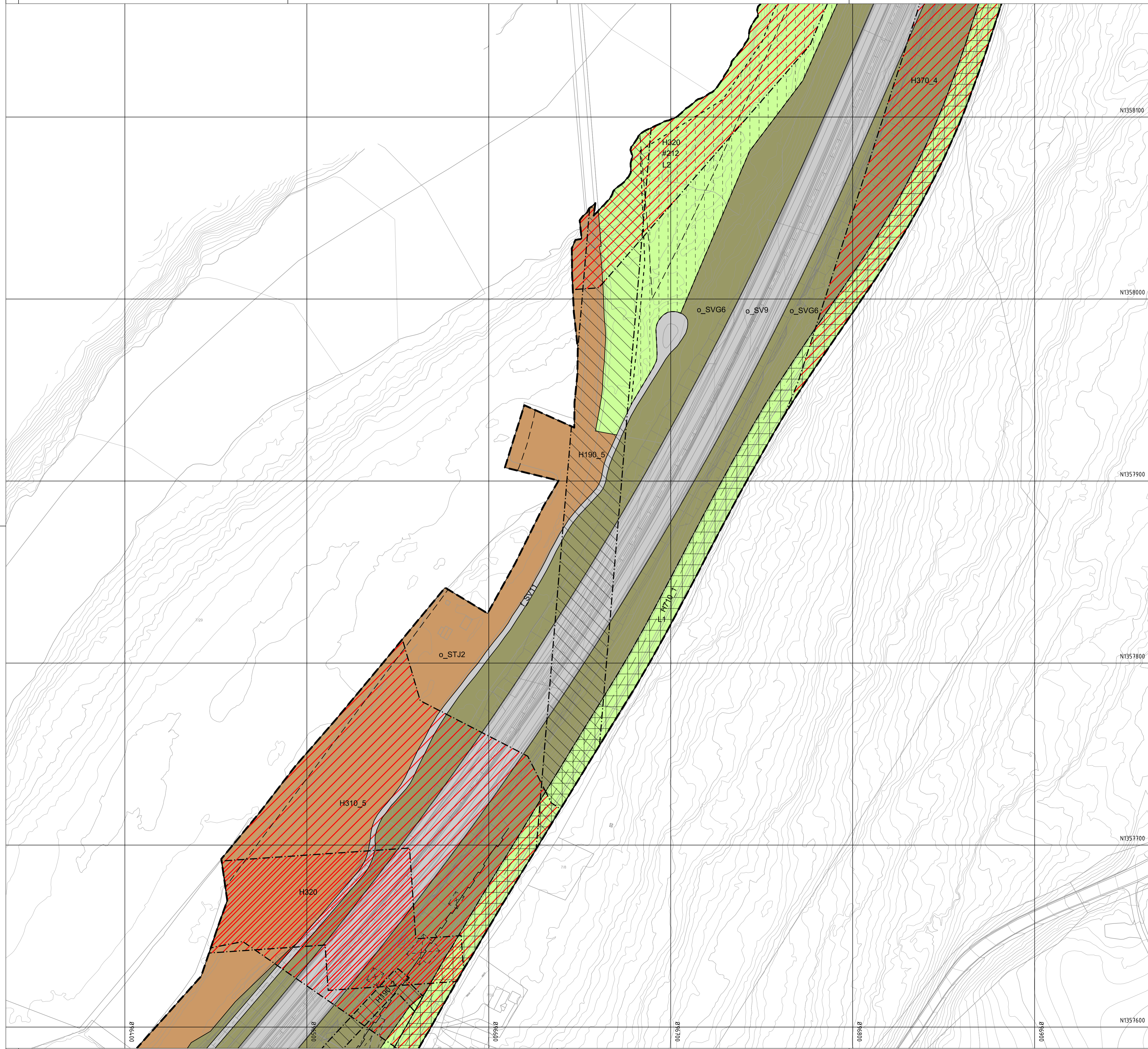
Kartopplysninger
Kilde for basiskart: Geodata AS
Dato for basiskart: 10.07.2018
Koordinatsystem: EUREF89,NTM10
Høydegrunnlag: NN2000

Ekvidistanse: 1m
Kartmålestokk: 1:1000m (A1)
0 25 50m

Revisjon	Dato	Saksnr.	Sign.
Justering hensynssone pleiegrønn ved Enby etter avtale ØK/NFK	03.11.2020		

Detaljregulering		PlanID:	
E6 Storhove - Øyer		201809	
Alternativ C0		Kartgrunnlag: FK13-B	
		Kartreferanse: EUREF89,NTM10	
		Høydegrunnlag: NN2000	

Saksbehandling iht. plan- og bygningsloven	Dato	Saksnr.	Sign.
Kommunestyret sitt vedtak	24.09.2020	KST 67/2020	
2. gangs behandling Formannskapet			
Offentlig ettersyn fra.....til.....	27.03 - 13.05.2020		
1.gangs behandling Formannskapet	24.03.2020		
Kunngjøring av oppstart av planarbeid	28.02.2019	18/2465-11	



Tegnforklaring

Reguleringsplan PBL 2008
§12-5. Nr. 1 - Bebyggelse og anlegg

- BKT Øvrige kommunaltekniske anlegg

§12-5. Nr. 2 - Samferdselsanlegg og teknisk infrastruktur

- SV Veg
- SGS Gang-/sykkelveg
- SVT Annen veggrunn - tekniske anlegg
- SVG Annen veggrunn - grøntareal
- STJ Trasé for jernbane
- SPA Parkering

§12-5. Nr. 5 - Landbruks-, natur- og friluftsmål samt reindrift

- L LNFR areal for nødvendige tiltak for landbruk og reindrift og gårdstilknyttet næringsvirksomhet basert på gårdens ressursgrunnlag
- LAA LNFR formål kombinert med andre angitte hovedformål

§12-5. Nr. 6 - Bruk og vern av sjø og vassdrag med tilhørende strandsone

- V Bruk og vern av sjø og vassdrag med tilhørende strandsone

§12-6 - Hensynssoner

- H190 Andre sikringssoner
- H310 Ras- og skredfare
- H320 Flomfare
- H330 Radon
- H370 Høyspenningsanlegg (inkl høyspentkabler)

- H530 Hensyn friluftsliv
- H570 Bevaring kulturmiljø
- H710 Båndlegging for regulering etter PBL

§12-7 - Bestemmelseområder

- #001:099 Utforming av bru/kulvert
- #200:299 Midlertidig bygge- og anleggsområde
- #300:399 Deponi

Linjesymbol

- RpAngittHensynGrense
- RpGrense
- RpFormålGrense
- PblMidlByggAnleggGrense
- RpBestemmelseGrense
- Byggegrense
- Bebyggelse som forutsettes fjernet
- Bru
- Regulert støyskjerm/voll
- Tunnel
- RpSikringGrense
- RpFareGrense
- RpBåndleggingGrense

Punktsymboler

- ↔ Avkjørsel - både inn og utkjøring

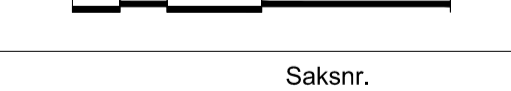
Illustrasjonslinjer

- Senterlinje veg
- Eksisterende eiendomsgrænse
- Skråningsutslag

Kartopplysninger

Kilde for basiskart: Geodata AS
 Dato for basiskart: 10.07.2018
 Koordinatsystem: EUREF89,NTM10
 Høydegrunnlag: NN2000

Ekvidistanse: 1m
 Kartmålestokk: 1:1000m (A1)

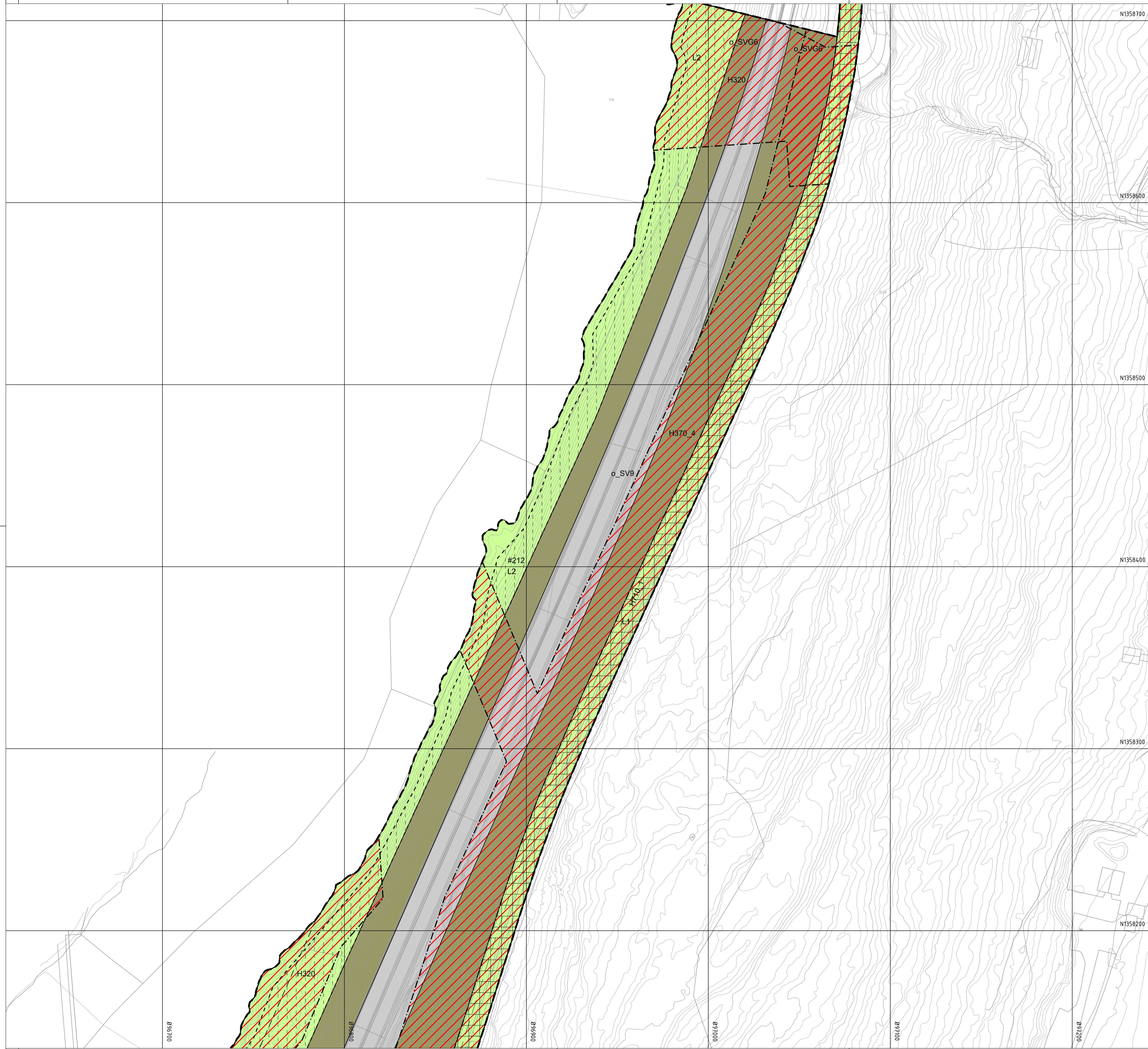


Revisjon	Dato	Saksnr.	Sign.
Justering hensynssone pleigrimslid ved Enby etter avtale ØK/NFK	03.11.2020		

Detaljregulering E6 Storhove - Øyer Alternativ C0		PlanID: 201809 Kartgrunnlag: FK3-B Kartreferanse: EUREF89,NTM10 Høydegrunnlag: NN2000
--	--	--

Saksbehandling iht. plan- og bygningsloven	Dato	Saksnr.	Sign.
Kommunestyret sitt vedtak	24.09.2020	KST 67/2020	
2. gangs behandling Formannskapet			
Offentlig ettersyn fra.....til.....	27.03 - 13.05.2020		
1.gangs behandling Formannskapet	24.03.2020		
Kunngjøring av oppstart av planarbeid	28.02.2019	18/2465-11	

Øyer kommune	NyeVeier	Dato: 03.09.2020 Utarbeidet av: Casplan vick Tegningsnummer: R08
--------------	----------	---



Tegnforklaring

Reguleringsplan PBL 2008

- §12-5. Nr. 1 - Bebyggelse og anlegg**
- BKT** Øvrige kommunaltekniske anlegg
- SV** Veg
- SGS** Gang-/sykkelveg
- SVT** Annen veggrunn - tekniske anlegg
- SVG** Annen veggrunn - grøntareal
- STJ** Trasé for jernbane
- SPA** Parkering
- §12-5. Nr. 5 - Landbruks-, natur- og friluftsmål samt reindrift**
- L** LNFR areal for nødvendige tiltak for landbruk og reindrift og gårdstilknyttet næringsvirksomhet basert på gårdens ressursgrunnlag
- LAA** LNFR formål kombinert med andre angitte hovedformål
- §12-5. Nr. 6 - Bruk og vern av sjø og vassdrag med tilhørende strandsone**
- V** Bruk og vern av sjø og vassdrag med tilhørende strandsone
- §12-6 - Hensynssoner**
- H190** Andre sikringssoner
- H310** Ras- og skredfare
- H320** Flomfare
- H340** Radon
- H370** Høyspenningsanlegg (inkl høyspentkabler)

- H530** Hensyn friluftsliv
- H570** Bevaring kulturmiljø
- H710** Båndlegging for regulering etter PBL

- §12-7 - Bestemmelseområder**
- #001:099** Utforming av bru/kulvert
 - #200:299** Midlertidig bygge- og anleggsområde
 - #300:399** Deponi

- Linjesymbol**
- RpAngittHensynGrense**
 - RpGrense**
 - RpFormålGrense**
 - PblMidlByggAnleggGrense**
 - RpBestemmelseGrense**
 - Byggegrense**
 - Bebyggelse som forutsettes fjernet**
 - Bru**
 - Regulert støyskjerm/voll**
 - Tunnel**
 - RpSikringGrense**
 - RpFareGrense**
 - RpBåndleggingGrense**

- Punktsymboler**
- ↔** Avkjørsel - både inn og utkjøring

- Illustrasjonslinjer**
- Senterlinje veg**
 - Eksisterende eiendomsgrænse**
 - Skråningsutslag**

Kartopplysninger

Kilde for basiskart: Geodata AS
 Dato for basiskart: 10.07.2018
 Koordinatsystem: EUREF89,NTM10
 Høydegrunnlag: NN2000

Ekvidistanse: 1m
 Kartmålestokk: 1:1000m (A1)

Revisjon	Dato	Saksnr.	Sign.
Justering hensynssone pilgrimsleid ved Enby etter avtale ØK/NFK	03.11.2020		

Detailregulering	PlanID:
E6 Storhove - Øyer	201809
Alternativ C0	Kartgrunnlag: FK13-B
	Kartreferanse: EUREF89,NTM10
	Høydegrunnlag: NN2000

Saksbehandling iht. plan- og bygningsloven	Dato	Saksnr.	Sign.
Kommunestyret sitt vedtak	24.09.2020	KST 67/2020	
2. gangs behandling Formannskapet			
Offentlig ettersyn fra.....til.....	27.03 - 13.05.2020		
1.gangs behandling Formannskapet	24.03.2020		
Kunngjøring av oppstart av planarbeid	28.02.2019	18/2465-11	



Tegnforklaring

Reguleringsplan PBL 2008
§12-5. Nr. 1 - Bebyggelse og anlegg

BKT Øvrige kommunaltekniske anlegg

§12-5. Nr. 2 - Samferdselsanlegg og teknisk infrastruktur

- SV Veg
- SGS Gang-/sykkelveg
- SVT Annen veggrunn - tekniske anlegg
- SVG Annen veggrunn - grøntareal
- STJ Trasé for jernbane
- SPA Parkering

§12-5. Nr. 5 - Landbruks-, natur- og friluftsmål samt reindrift

LNFR areal for nødvendige tiltak for landbruk og reindrift og gårdstilknyttet næringsvirksomhet basert på gårdens ressursgrunnlag

LAA LNFR formål kombinert med andre angitte hovedformål

§12-5. Nr. 6 - Bruk og vern av sjø og vassdrag med tilhørende strandsone

V Bruk og vern av sjø og vassdrag med tilhørende strandsone

§12-6 - Hensynssoner

- H190 Andre sikringssoner
- H310 Ras- og skredfare
- H320 Flomfare
- H330 Radon
- H370 Høyspenningsanlegg (inkl høyspentkabler)

- H530 Hensyn friluftsliv
- H570 Bevaring kulturmiljø
- H710 Båndlegging for regulering etter PBL

- §12-7 - Bestemmelseområder**
- #001:099 Utforming av bru/kulvert
 - #200:299 Midlertidig bygge- og anleggsområde
 - #300:399 Deponi

- Linjesymbol**
- RpAngittHensynGrense
 - RpGrense
 - RpFormålGrense
 - PblMidlByggAnleggGrense
 - RpBestemmelseGrense
 - Byggegrense
 - Bebyggelse som forutsettes fjernet
 - Regulert støyskerm/voll
 - Bru
 - Tunnel
 - RpSikringGrense
 - RpFareGrense
 - RpBåndleggingGrense

- Punktsymboler**
- ↔ Avkjørsel - både inn og utkjøring

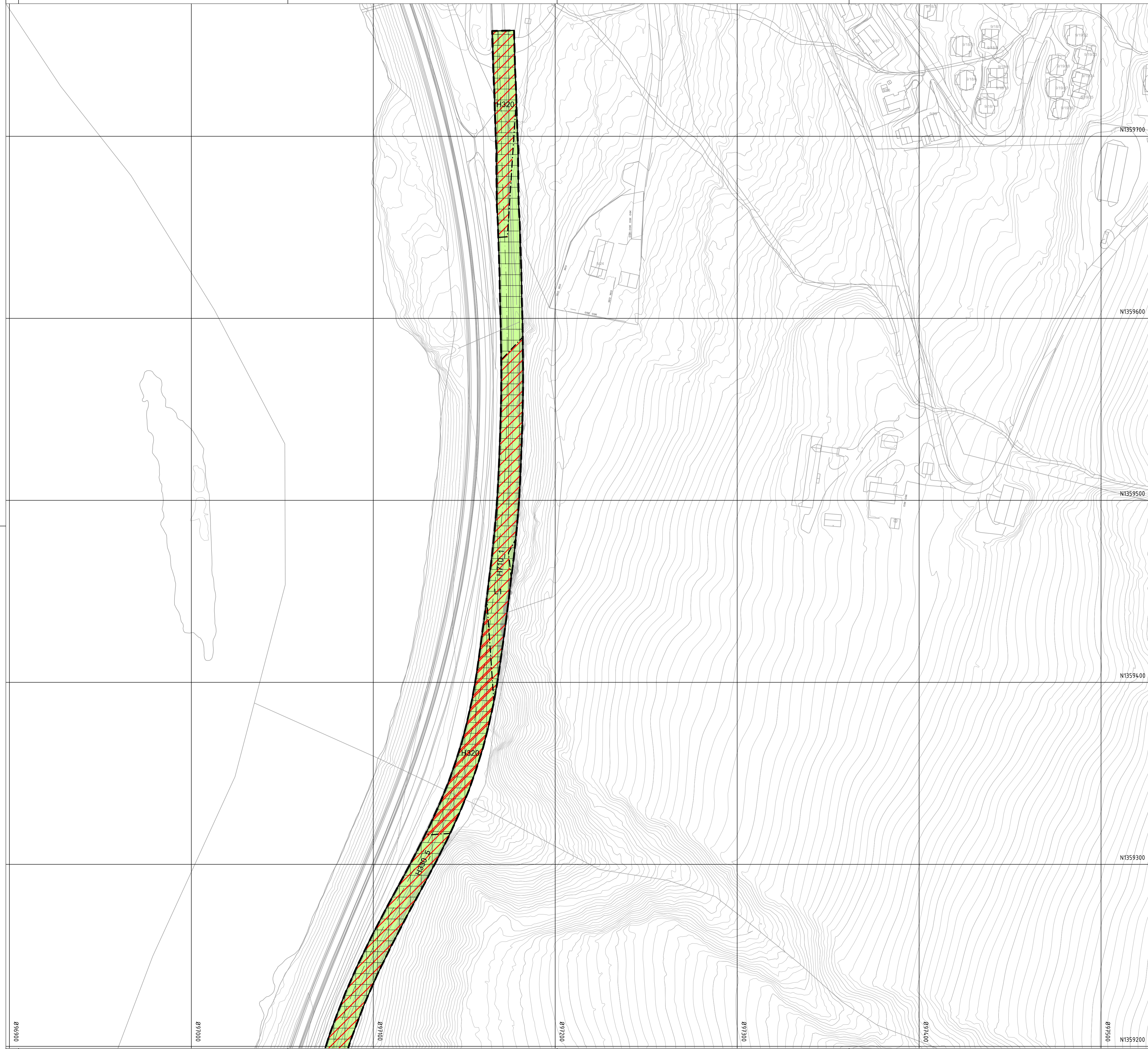
- Illustrasjonslinjer**
- Senterlinje veg
 - Eksisterende eiendomsgrense
 - Skråningsutslag

Kartopplysninger
 Kilde for basiskart: Geodata AS
 Dato for basiskart: 10.07.2018
 Koordinatsystem: EUREF89,NTM10
 Høydegrunnlag: NN2000
 Ekvidistanse: 1m
 Kartmålestokk: 1:1000m (A1)

Revisjon	Dato	Saksnr.	Sign.
Justering hensynssone pilegrimslid ved Enby etter avtale ØK/NFK	03.11.2020		

Detaljregulering		PlanID: 201809	
E6 Storhove - Øyer		Kartgrunnlag: FK13-B	
Alternativ C0		Kartreferanse: EUREF89,NTM10	
		Høydegrunnlag: NN2000	

Saksbehandling iht. plan- og bygningsloven	Dato	Saksnr.	Sign.
Kommunestyret sitt vedtak	24.09.2020	KST 67/2020	
2. gangs behandling Formannskapet			
Offentlig ettersyn fra.....til.....	27.03 - 13.05.2020		
1.gangs behandling Formannskapet	24.03.2020		
Kunngjøring av oppstart av planarbeid	28.02.2019	18/2465-11	



Reguleringsplan PBL 2008

§12-5. Nr. 1 - Bebyggelse og anlegg

- BKT Øvrige kommunaltekniske anlegg
- SV Veg
- SGS Gang-/sykkelveg
- SVT Annen veggrunn - tekniske anlegg
- SVG Annen veggrunn - grøntareal
- STJ Trasé for jernbane
- SPA Parkering

§12-5. Nr. 5 - Landbruks-, natur- og friluftsmål samt reindrift

- L LNFR areal for nødvendige tiltak for landbruk og reindrift og gårdstilknyttet næringsvirksomhet basert på gårdens ressursgrunnlag
- LAA LNFR formål kombinert med andre angitte hovedformål

§12-5. Nr. 6 - Bruk og vern av sjø og vassdrag med tilhørende strandområder

- V Bruk og vern av sjø og vassdrag med tilhørende strandområder

§12-6 - Hensynssoner

- H190 Andre sikringssoner
- H310 Ras- og skredfare
- H320 Flomfare
- H340 Radon
- H370 Høyspenningsanlegg (inkl høyspentkabler)

- H530 Hensyn friluftsliv
- H570 Bevaring kulturmiljø
- H710 Båndlegging for regulering etter PBL

§12-7 - Bestemmelseområder

- #001:099 Utforming av bru/kulvert
- #200:299 Midlertidig bygge- og anleggsområde
- #300:399 Deponi

Linjesymbol

- RpAngittHensynGrense
- RpGrense
- RpFormålGrense
- PblMidlByggAnleggGrense
- RpBestemmelseGrense
- Byggegrense
- Bebyggelse som forutsettes fjernet
- Regulert støyskerm/voll
- Bru
- Tunnel
- RpSikringGrense
- RpFareGrense
- RpBåndleggingGrense

Punktsymboler

- ↔ Avkjørsel - både inn og utkjøring

Illustrasjonslinjer

- Senterlinje veg
- Eksisterende eiendomsgrænse
- Skråningsutslag

Kartopplysninger
 Kilde for basiskart: Geodata AS
 Dato for basiskart: 10.07.2018
 Koordinatsystem: EUREF89,NTM10
 Høydegrunnlag: NN2000
 Ekvidistanse: 1m
 Kartmålestokk: 1:1000m (A1)

Revisjon	Dato	Saksnr.	Sign.
Justering hensynssone pleigermisled ved Enby etter avtale ØK/NFK	03.11.2020		

Detaljregulering E6 Storhove - Øyer Alternativ C0		PlanID: 201809 Kartgrunnlag: FK13-B Kartreferanse: EUREF89,NTM10 Høydegrunnlag: NN2000
--	--	---

Saksbehandling iht. plan- og bygningsloven	Dato	Saksnr.	Sign.
Kommunestyret sitt vedtak	24.09.2020	KST 67/2020	
2. gangs behandling Formannskapet			
Offentlig ettersyn fra.....til.....	27.03 - 13.05.2020		
1.gangs behandling Formannskapet	24.03.2020		
Kunngjøring av oppstart av planarbeid	28.02.2019	18/2465-11	