

## SÆRUTSKRIFT

Arkivsak: 21/869

### PLANID 201804- OFFISIELL HØRING AV OFFISIELT VEGNAVN - HAUGAN VEST 2

---

Saksbehandler: Johnny Høglien	Arkiv: REGPL 201804
<b>Saksnr.: Utvalg</b> 114/22 Plan- og miljøutvalget	<b>Møtedato</b> 18.10.2022

---

#### Vedlegg:

1. Kartbilag med parsellinndeling veg 1.
2. Saksutredning ROS- innhente navneforslag 19 veger
3. Møteprotoll fra ROS den 10.06.2022

#### Andre saksdokumenter (ikke vedlagt):

Ingen.

#### Sammendrag:

Kommunedirektøren tilrår at det innenfor reguleringsplan, planid 201804 «Haugan vest 2» legges ut følgende vegnavn og skrivemåte til offentlig høring i sammenheng med offisiell adressetildeling i.h.t matrikelloven §21 og Lov om stadnavn:

#### **Veg 1: Hauganbakken**

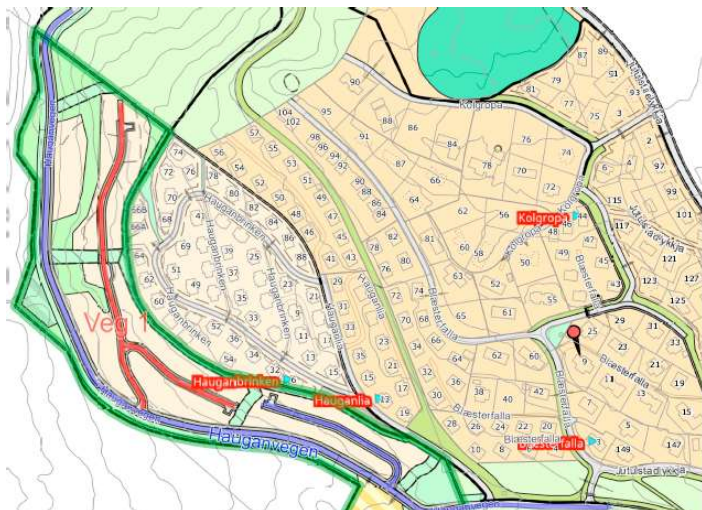
#### Saksutredning:

Som kommunens adressemyndighet skal det iht matrikellovens § 21, matrikkelforskrift kap. 12, og lov om stadnavn tildeles vegnavn med skrivemåte for en vegparsell innenfor reguleringsplan «Haugan vest 2» planid 201804, vedtatt i kommunestyret 09.12.2021 sak KST 138/21.

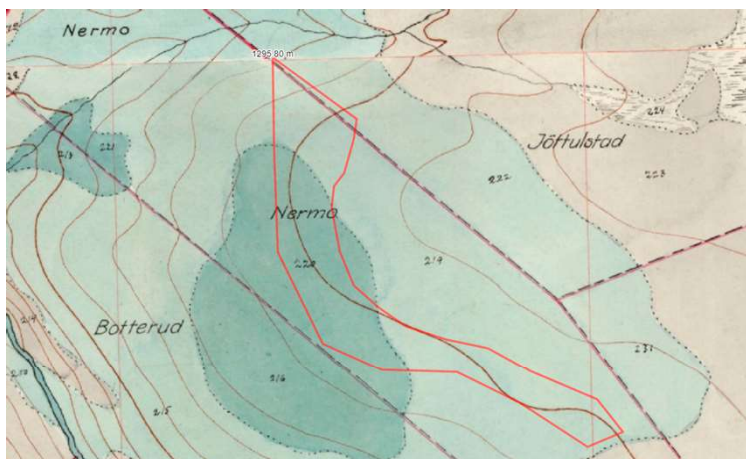
Planen regulerer fritidsbebyggelse i form av 5 delområder som senere kan inndeles i totalt 52 boenheter som egne tomter eller seksjoner.

Reguleringsplanen ligger langs Hauganvegen og i nær tilknytning til flere andre reguleringsplaner i Hauganområdet.

Vegparsellen er definert som veg 1 i vedlagt kart, og har avkjøring fra **Hauganvegen** som er vedtatt av utvalg for stedsnavn (US) den 20.04.2018 sak1/18 arkivsak 17/188.



Regulert vegparsell er en del av opprinnelig teig til garden gnr/bnr 18/1 «Mo nedre» med eier Johannes Nermo som senere er fradelt med gnr/bnr 18/183 «Neremo teig Haugan»



Kartutsnitt fra 1920. gnr/bnr 18/1 vises med navnet Neremo.

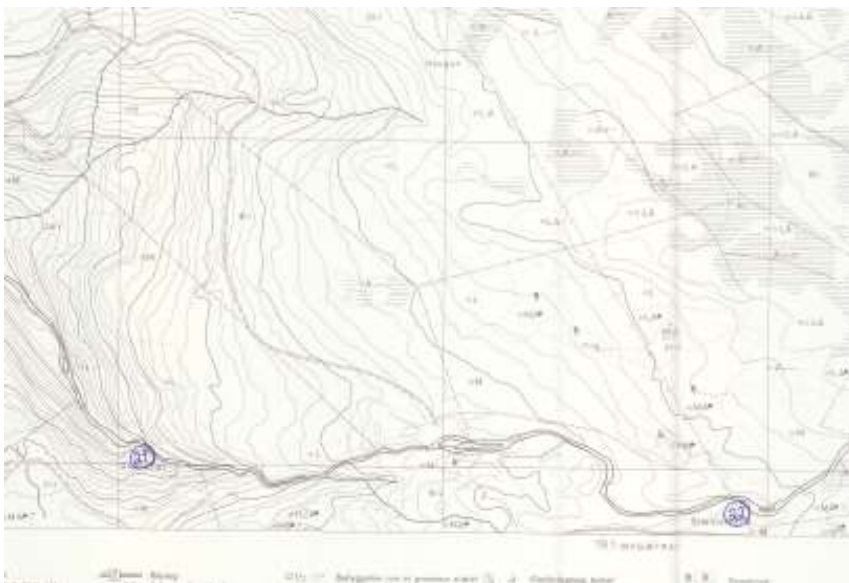
Det er utsendt brev til grunneiere/festere langs parsellen den 13.05.2022 (datert 03.05.2022), for innhenting av navneforslag og lokalhistorisk kunnskap tilknyttet parsellen. John Neremo og Johannes Neremo er tilskrevet.

Johannes Neremo som opprinnelig grunneier og eier av garden 12/1 foreslår navnene Haugantråkket, Hauganstien, Hauganåsen, Haugankneika, Haugangutua, Hauganbakken, Hauganråket, men har ikke begrunnet forslagene.

I nærheten av området er det tidligere tildelt følgende vegnavn: **Hauganvegen, Hauganbrinken, Hauganlia, Blæsterfalla, Kolgropa og Jutulstadlykkja** som er vedtatt av US i samlet sak om vegnavntildeling den 20.04.2018 sak1/18 arkivsak 17/188.

Fra stadnavninnsamlinga i 1994 ble det registrert følgende navn:

Storfaillet (21) og Blæsterfaillet (22). Begge navnene ble beskrevet som navnet på «høl i Mosåa,»



I stadsnavnsregisteret er det i området registrert Blæsterfalla, Storfallet og Haugan.



Saken er forelagt, drøftet og behandlet i rådgivende organ for stedsnavnsaker (ROS) i møte den 10.06.2022. Her ble i alt 19 stk vegparseller i 11stk reguleringsplaner forelagt og gjennomgått for drøfting og råd om vegnavn med skrivemåte. Saksutredning og møteprotokoll er vedlagt.

Under møte ble flere variasjoner av andre leddet til navnet «Haugan-» fremsatt av John Neremo. Haugantråkket, Hauganstien, Hauganåsen, Haugankneika, Haugangutua, Hauganbakken og Hauganråket ble diskutert som alternativer.

**Hauganbakken** ble ansett i ROS å være navnet som passet best på vegen.

Ingen andre forslag til navn på veggen er fremkommet.

ROS sin anbefaling «Hauganbakken» ble oversendt språkrådet for kommentar den 18.07.2022.

Svar fra språkrådet, er mottatt den 25.08.2022 i brev datert 22.08.2022.

Deres kommentar er følgende:

*Det vanlige i norsk navnelaging er at bestemt form faller bort i sammensetning, slik at vi ville vente formen Haug(s)bakken eller lignende. Men siden det allerede er tre adressenavn i området med forleddet Haugan-, må navneforslaget Hauganbakken være greit.*

### **Vurdering:**

Generelle prinsipper i adresseveileder pkt 6.6 er som følger:

De foreslåtte adressenavn må anses være gode og varige og forhold til matrikelovens og stadnavnlovens intensjon, formål og prinsipper. Navneforslagene tilfredsstiller også alle generelle prinsipper i adresseveileder pkt 6.6:

*Utdrag fra veileder: Ved valg av navn bør følgende prinsipper gjelde:*

- *Navnet må passe inn i et samordnet system for adressering*
- *Navnet bør bygge på og føre videre den lokale navnetradisjonen*
- *Navnet bør passe på stedet*
- *Navnet bør ikke virke støtende eller komisk*
- *Navnene bør være varierte*
- *Navnet bør være lett å skrive, lese og uttale*
- *En bør unngå å bruke navn på nålevende personer, og det bør helst gå 5–10 år etter en persons død før navnet eventuelt tas i bruk. Navn på personer fra nyere tid skrives slik personen selv skrev det. Generelt tilrådes tilbakeholdenhet i bruk av personnavn.*
- *Kategorinavn (konsentrasjon av betydningsgrupper) kan brukes når det synes tjenlig, men denne navngivningsmåten får lett et stereotypet preg og bør ikke overdrives.*

Å ta i bruk navn på geografiske områder og føre videre den lokale navnetradisjonen har lenge vært en god tradisjon for navnsetting av vegger i Øyer kommune.

Kommunedirektøren er enig med ROS i at førsteleddet «Haugan» skaper tilhørighet til området. Flere variasjoner av andreleddet kan benyttes dette tilfellet.

Det foreslåtte førsteleddet med skrivemåte i navnet finnes i stedsnavnregistret (SSR) i Øyer fra før. Videre bruk i området må bygge på «mornavnet» som her er Haugan.

Kommunedirektøren mener navneforslagene tilfredsstiller alle generelle prinsipper, og alle gjeldende paragrafer i «Lov om stadnavn».

Det anses unødvendig med ytterligere vurderinger av navnene fra kommunedirektøren i denne omgang.

### **Kommunedirektørens forslag til vedtak:**

Plan og miljøutvalget legger, innenfor reguleringsplan, planid 201804 «Haugan vest 2» følgende vegnavn og skrivemåte til offentlig høring i sammenheng med offisiell adressetildeling i.h.t matrikeloven §21 og Lov om stadnavn:

**Veg 1: Hauganbakken**

Åsmund Sandvik  
Kommunedirektør

Johnny Høglie

**Behandling/vedtak i Plan- og miljøutvalget den 18.10.2022 sak 114/22**

**Behandling:**

*Kommunedirektørens forslag til vedtak ble enstemmig vedtatt.*

**Vedtak:**

Plan og miljøutvalget legger, innenfor reguleringsplan, planid 201804 «Haugan vest 2» følgende vegnavn og skrivemåte til offentlig høring i sammenheng med offisiell adressetildeling i.h.t matrikeloven §21 og Lov om stadnavn:

**Veg 1: Hauganbakken**